СХЕМА РОЗТАШУВАННЯ ТЕРИТОРІЇ В ПЛАНІ МІСТА

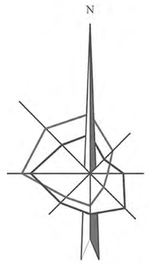

ДІЛЯНКА ПРОЕКТУВАННЯ

СХЕМА РОЗТАШУВАННЯ ТЕРИТОРІЇ В СТРУКТУРІ РАЙОНУ

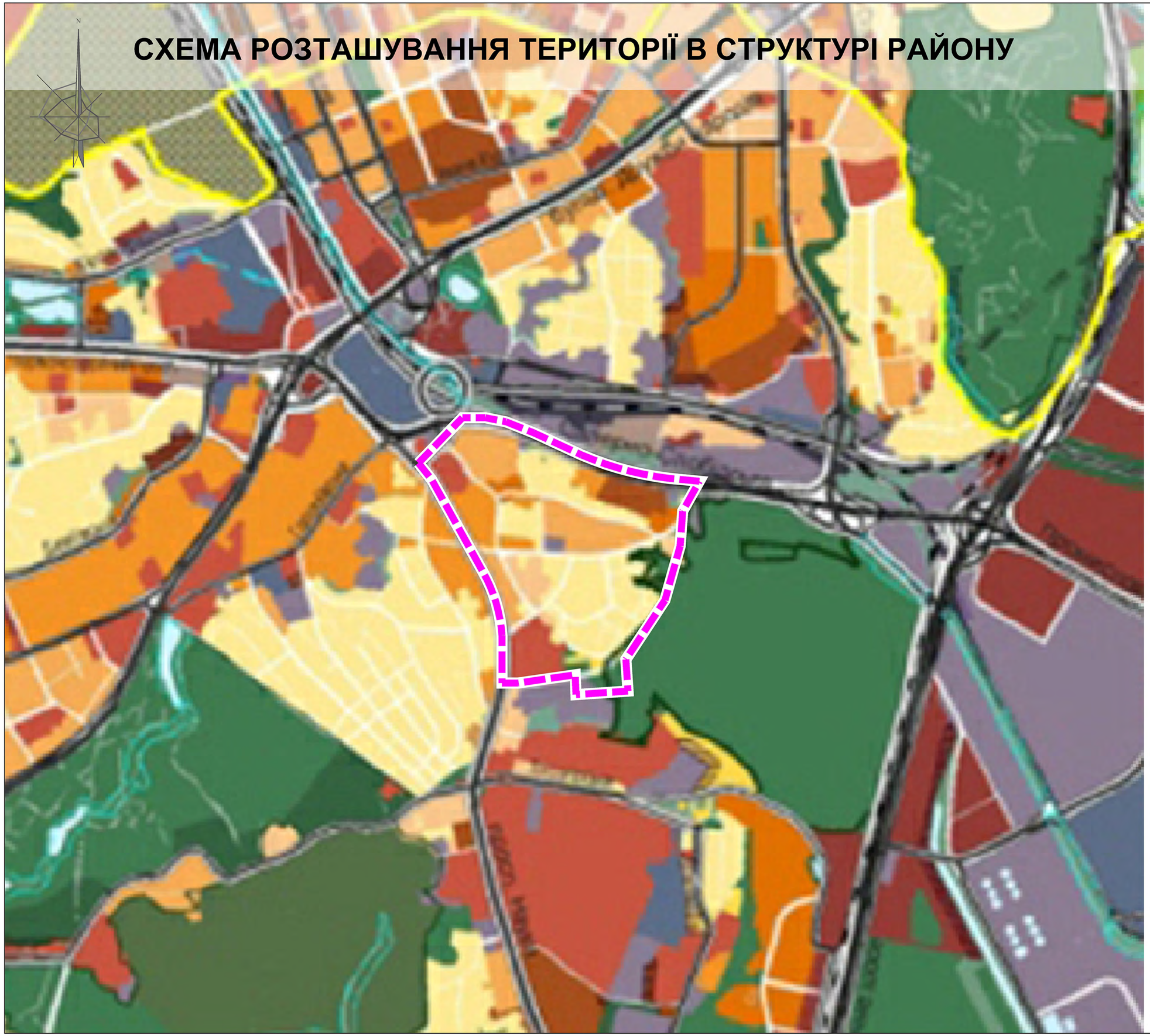

УМОВНІ ПОЗНАЧЕННЯ

ТЕРИТОРІЇ:

ЖИТЛОВОЇ ЗАБУДОВИ:

ОДНОКВАРТИРНОЇ:

ІСНУЮЧИЙ СТАН | ПЕРСПЕКТИВА

- САДИБНОЇ
- БЛОКОВАНОЇ

БАГАТОКВАРТИРНОЇ:

- СЕРЕДНЬО- ТА МАЛОПОВЕРХОВОЇ
- ЗМІШАНОЇ СЕРЕДНЬО- ТА БАГАТОПОВЕРХОВОЇ
- БАГАТОПОВЕРХОВОЇ
- БАГАТОПОВЕРХОВОЇ ЗАБУДОВИ НА ТЕРИТОРІЯХ СПЕЦПРИЗНАЧЕННЯ
- ЖИТЛОВОЇ ТА ГРОМАДСЬКОЇ ЗАБУДОВИ ПІСЛЯ ЗАКІНЧЕННЯ КЛАДОВИЩНОГО ПЕРІОДУ
- РЕЗЕРВНІ ТЕРИТОРІЇ

ЖИТЛОВО-ГРОМАДСЬКОЇ ЗАБУДОВИ

ГРОМАДСЬКОЇ ЗАБУДОВИ:

- РЕЗЕРВНІ ТЕРИТОРІЇ
- ЖИТЛОВОЇ ТА ГРОМАДСЬКОЇ ЗАБУДОВИ ЗА УМОВИ ЗМЕНШЕННЯ, УТОЧНЕННЯ САНІТАРНИХ РОЗРИВІВ, ЗНЯТТЯ РЕЖИМУ СЗЗ ТА ОХОРОННИХ ЗОН В УСТАНОВЛЕНОМУ ПОРЯДКУ

ВИРОБНИЧІ:

- ПРОМИСЛОВІ ТА НАУКОВО-ВИРОБНИЧІ
- РЕЗЕРВНІ ТЕРИТОРІЇ
- КОМУНАЛЬНО-СКЛАДСЬКІ ТА ІНЖЕНЕРНОГО ОБЛАДНАННЯ

ЗЕЛЕНИХ НАСАДЖЕНЬ ТА РЕКРЕАЦІЙНИХ ЗАКЛАДІВ:

- ЗЕЛЕНИХ НАСАДЖЕНЬ ЗАГАЛЬНОГО КОРИСТУВАННЯ
- БУФЕРНИХ ПАРКІВ НА БАЗІ ЛІСОПАРКІВ
- РЕЗЕРВНІ ТЕРИТОРІЇ
- ЗЕЛЕНИХ НАСАДЖЕНЬ СПЕЦІАЛЬНОГО ПРИЗНАЧЕННЯ (ЗАХИСНІ ЗЕЛЕНІ НАСАДЖЕННЯ)
- ЛІСІВ ТА ЛІСОПАРКІВ
- ЛУГОПАРКІВ
- САДОВО-ДАЧНОЇ ЗАБУДОВИ
- САДІВНИЦТВА
- РЕКРЕАЦІЙНИХ ЗАКЛАДІВ
- ПЛЯЖІВ
- КУРОРТНИХ ЗОН ЗАГАЛЬНОДЕРЖАВНОГО ЗНАЧЕННЯ

ТРАНСПОРТНОЇ ІНФРАСТРУКТУРИ ТА ОБ'ЄКТІВ ЗОВНІШНЬОГО ТРАНСПОРТУ:

- ЕЛЕКТРОТРАНСПОРТУ ТА МЕТРОПОЛІТЕНУ
- ВОДНОГО ТРАНСПОРТУ
- ЗАЛІЗНИЧНОГО ТРАНСПОРТУ
- ПОВІТРЯНОГО ТРАНСПОРТУ

ІНШЕ :

- КЛАДОВИЩА, КРЕМАТОРІЇ
- ТЕРИТОРІЇ СПЕЦІАЛЬНОГО ПРИЗНАЧЕННЯ
- ОХОРОННА ЗОНА МАГІСТРАЛЬНИХ ГАЗОПРОВОДІВ
- ПРИБЕРЕЖНІ ЗАХИСНІ СМУГИ
- ВОДНІ ПОВЕРХНІ

ВУЛИЦІ ТА ДОРОГИ:

- ЗАГАЛЬНОМІСЬКОГО ЗНАЧЕННЯ
- РАЙОННОГО ЗНАЧЕННЯ
- ЖИТЛОВІ
- ТУНЕЛІ
- ТРАНСПОРТНІ ПЕРЕХОДИ ЧЕРЕЗ р. ДНІПРО
- ТРАНСПОРТНІ РОЗВ'ЯЗКИ В РІЗНИХ РІВНЯХ

МЕЖІ:

- ТЕРИТОРІЙ ТА ОБ'ЄКТІВ ПРИРОДНО-ЗАПОВІДНОГО ФОНДУ
- ІСТОРИЧНИХ АРЕАЛІВ
- ІСТОРИКО-КУЛЬТУРНИХ ТА МЕМОРІАЛЬНИХ ЗАПОВІДНИКІВ
- ІСНУЮЧА МІСЬКА МЕЖА
- ДІЛЯНКИ ПЕРСПЕКТИВНОЇ ЗМІНИ МІСЬКОЇ МЕЖІ

ДЕТАЛЬНИЙ ПЛАН ТЕРИТОРІЇ В МЕЖАХ ВУЛИЦЬ САПЕРНО-СЛОБІДСЬКОЇ ТА ПРОСПЕКТУ НАУКИ У ГОЛОСІЇВСЬКОМУ РАЙОНІ МІСТА КИЄВА

ОПОРНИЙ ПЛАН М 1:2000

вул. Саперно-Слобідська
вул. Саперно-Слобідська
просп. Науки
вул. Академіка Писаржевського
вул. Стратегічне шосе
вул. Академіка Янгеля
вул. Академіка Глушкова
вул. Академіка Вернадського
вул. Академіка Амосова
вул. Академіка Сахарова
вул. Академіка Палладіна
вул. Академіка Лебедєва
вул. Академіка Ландау
вул. Академіка Ковальського
вул. Академіка Заболотного
вул. Академіка Кістяковського
вул. Академіка Шалімова
вул. Академіка Доброхотова
вул. Академіка Лисенка
вул. Академіка Ромодана
вул. Академіка Сергієнка
вул. Академіка Ярошенка
вул. Академіка Ситенка
вул. Академіка Ананьєва
вул. Академіка Ушакова
вул. Академіка Ефремова
вул. Академіка Ольжича
вул. Академіка Шахматова
вул. Академіка Сапожкіна
вул. Академіка Ромодановської
вул. Академіка Ковальської
вул. Академіка Ковальського
вул. Академіка Ковальської
вул. Академіка Ковальського
вул. Академіка Ковальської
вул. Академіка Ковальського

ДЕТАЛЬНИЙ ПЛАН ТЕРИТОРІЇ В МЕЖАХ ВУЛИЦЬ САПЕРНО-СЛОБІДСЬКОЇ ТА ПРОСПЕКТУ НАУКИ У ГОЛОСІЇВСЬКОМУ РАЙОНІ МІСТА КИЄВА

ПЛАН ІСНУЮЧОГО ВИКОРИСТАННЯ ТЕРИТОРІЇ М 1:2000

УМОВНІ ПОЗНАЧЕННЯ

ЖИТЛОВІ ТЕРИТОРІЇ:

- ЖИТЛОВОЇ САДИБНОЇ ЗАБУДОВИ
- БАГАТОКВАРТИРНОЇ МАЛО ТА СЕРЕДНЬОПОВЕРХОВОЇ ЖИТЛОВОЇ ЗАБУДОВИ
- БАГАТОКВАРТИРНОЇ БАГАТОПОВЕРХОВОЇ ЖИТЛОВОЇ ЗАБУДОВИ
- ПЕРСПЕКТИВНОЇ БАГАТОКВАРТИРНОЇ ЖИТЛОВОЇ ЗАБУДОВИ

ГРОМАДСЬКІ ТЕРИТОРІЇ:

- ТЕРИТОРІЇ ЗАГАЛЬНООСВІТНІХ ТА ДИТЯЧИХ ДОШКІЛЬНИХ ЗАКЛАДІВ
- ТЕРИТОРІЇ ЗАКЛАДІВ ВИЩОЇ ТА СПЕЦІАЛІЗОВАНОЇ ОСВІТИ
- АДМІНІСТРАТИВНО-ДІЛОВОЇ ЗАБУДОВИ
- ПЕРСПЕКТИВНОЇ АДМІНІСТРАТИВНО-ДІЛОВОЇ ЗАБУДОВИ
- НАУКОВИХ ТА ПРОЕКТНИХ ІНСТИТУТІВ
- ЗАКЛАДІВ ТОРГІВЛІ
- ПЕРСПЕКТИВНИХ ЗАКЛАДІВ ТОРГІВЛІ ТА ГРОМАДСЬКОГО ОБСЛУГОВУВАННЯ

ЗЕМЛІ ІСТОРИКО-КУЛЬТУРНОГО ПРИЗНАЧЕННЯ:

- ТЕРИТОІЯ ПАМ'ЯТКИ КУЛЬТУРНОЇ СПАДЩИНИ

КОМУНАЛЬНІ ТЕРИТОРІЇ:

- КОМУНАЛЬНО-СКЛАДСЬКІ
- ІНЖЕНЕРНОГО ЗАБЕЗПЕЧЕННЯ

ТЕРИТОРІЇ ЗЕЛЕНИ НАСАДЖЕНЬ:

- ЗЕЛЕНІ НАСАДЖЕННЯ ЗАГАЛЬНОГО КОРИСТУВАННЯ
- ЗЕЛЕНІ НАСАДЖЕННЯ СПЕЦПРИЗНАЧЕННЯ
- РЕГІОНАЛЬНИЙ ЛАНДШАФТНИЙ ПАРК

ІНШІ:

- КАДАСТРОВІ МЕЖІ ДІЛЯНОК
- ВУЛИЦІ ТА ДОРОГИ
- ЧЕРВОНІ ЛІНІЇ
- (17) НОМЕР ЗА ЕКСПЛІКАЦІЄЮ
- МЕЖІ РОЗРОБКИ ДПТ

ЕКСПЛІКАЦІЯ

1. Національний банк України
2. ТОВ "ЛЕРУА МЕРЛЕН УКРАЇНА"
3. Дитячий дошкільний заклад № 725
4. Гімназія № 59
5. ПАТ "АК"ПЕРЛИНА""
6. Дочірнє підприємство "Ітерех"
7. Національний університет харчових технологій (спорткомплекс)
8. Інститут фізичної хімії ім. Л.В. Писаржевського НАН України
9. Дитячий дошкільний заклад № 506
10. ПАТ "Укртелеком" (ЦЕЗ №2, АТС № 264, 265, 267)
11. Район експлуатації водопровідних мереж РЕВМ №5
12. ПАТ "Акціонерна компанія "Київводоканал"
13. Гаражно-будівельний кооператив "Либідь-2"
14. Гаражно-будівельний кооператив "Наука"
15. Центральна геофізична обсерваторія
16. АЗС
17. Історико-архітектурна пам'ятка-музей "Київська фортеця"
18. Спільне українсько-американське підприємство з іноземними інвестиціями "СОБІ"
19. ТОВ "КФ ВЕРОНА"
20. ПАТ "Холдингова компанія "Київміськбуд""
21. ТОВ "ІНВЕСТИЦІЙНО-БУДІВЕЛЬНА КОМПАНІЯ "ДНІПРОБУД""
22. Голосіївська районна у місті Києві рада
23. Суб'єкт підприємницької діяльності
24. Суб'єкт підприємницької діяльності
25. Автомийка

Зм.	Кільк	Арк.	Nдок	Підп.	Дата	Договір №1504/141/ДПТ		
						ДЕТАЛЬНИЙ ПЛАН ТЕРИТОРІЇ В МЕЖАХ ВУЛИЦЬ САПЕРНО-СЛОБІДСЬКОЇ ТА ПРОСПЕКТУ НАУКИ У ГОЛОСІЇВСЬКОМУ РАЙОНІ МІСТА КИЄВА		
ГАП		Лесенко А.В.				АРХІТЕКТУРНО-ПЛАНУВАЛЬНА ОРГАНІЗАЦІЯ ТЕРИТОРІЇ	Стадія	Аркуш	Аркушів
ГІП		Соболєв І.О.					ДПТ		
Виконав		Дем'янченко С.М.							
Перевірив		Лесенко А.В.				ПЛАН ІСНУЮЧОГО ВИКОРИСТАННЯ ТЕРИТОРІЇ М 1:2000		

ДЕТАЛЬНИЙ ПЛАН ТЕРИТОРІЇ В МЕЖАХ ВУЛИЦЬ САПЕРНО-СЛОБІДСЬКОЇ ТА ПРОСПЕКТУ НАУКИ У ГОЛОСІЇВСЬКОМУ РАЙОНІ МІСТА КИЄВА

СХЕМА ІСНУЮЧИХ ПЛАНУВАЛЬНИХ ОБМЕЖЕНЬ М 1:2000

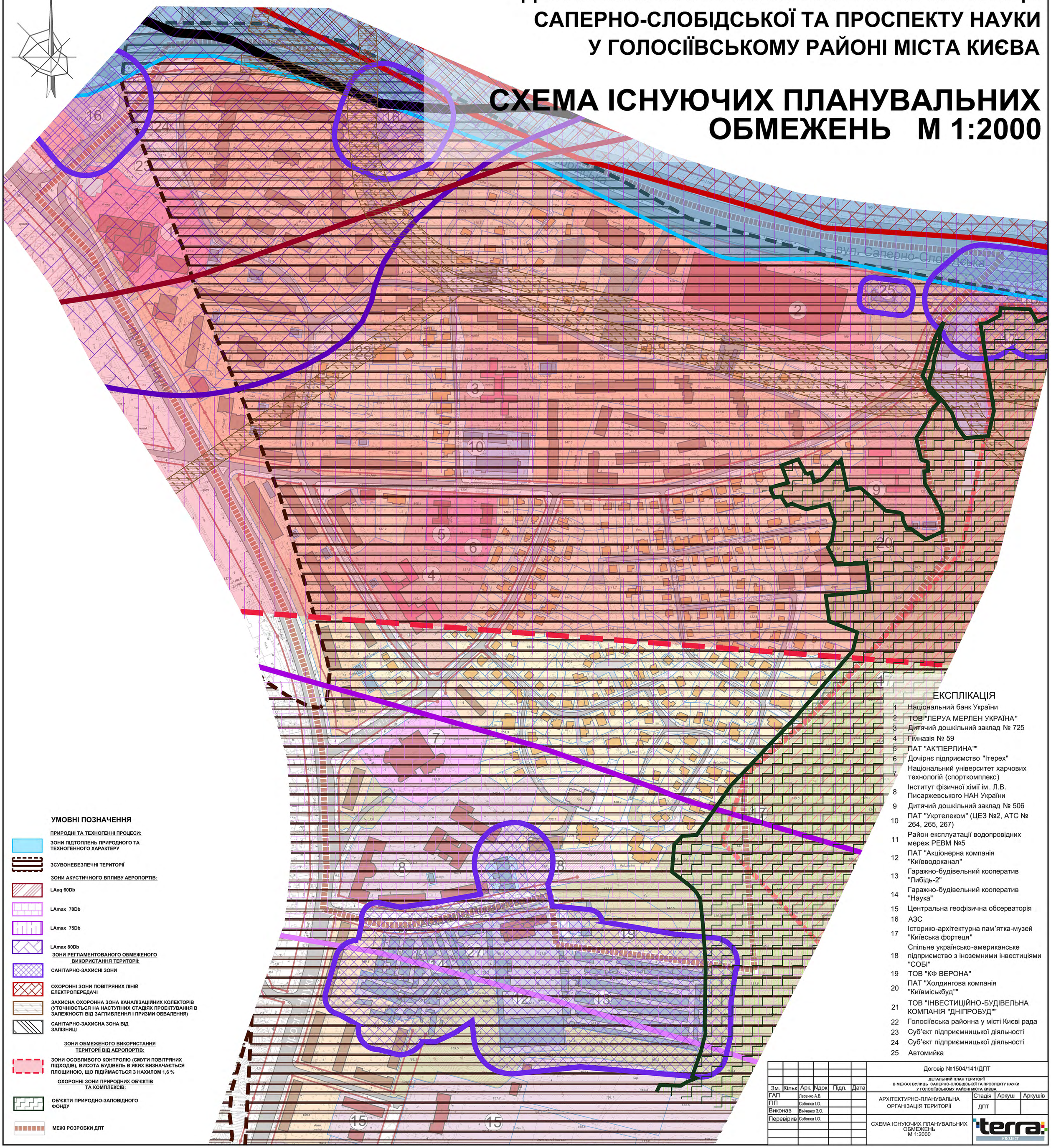

УМОВНІ ПОЗНАЧЕННЯ

ПРИРОДНІ ТА ТЕХНОГЕННІ ПРОЦЕСИ:

- ЗОНИ ПІДТОПЛЕНЬ ПРИРОДНОГО ТА ТЕХНОГЕННОГО ХАРАКТЕРУ
- ЗСУВОНЕБЕЗПЕЧНІ ТЕРИТОРІЇ

ЗОНИ АКУСТИЧНОГО ВПЛИВУ АЕРОПОРТІВ:

- LAeq 60Db
- LAmax 70Db
- LAmax 75Db
- LAmax 80Db

ЗОНИ РЕГЛАМЕНТОВАНОГО ОБМЕЖЕНОГО ВИКОРИСТАННЯ ТЕРИТОРІЇ:

- САНІТАРНО-ЗАХИСНІ ЗОНИ
- ОХОРОННІ ЗОНИ ПОВІТРЯНИХ ЛІНІЙ ЕЛЕКТРОПЕРЕДАЧІ
- ЗАХИСНА ОХОРОННА ЗОНА КАНАЛІЗАЦІЙНИХ КОЛЕКТОРІВ (УТОЧНЮЄТЬСЯ НА НАСТУПНИХ СТАДІЯХ ПРОЕКТУВАННЯ В ЗАЛЕЖНОСТІ ВІД ЗАГЛИБЛЕННЯ І ПРИЗМИ ОБВАЛЕННЯ)
- САНІТАРНО-ЗАХИСНА ЗОНА ВІД ЗАЛІЗНИЦІ

ЗОНИ ОБМЕЖЕНОГО ВИКОРИСТАННЯ ТЕРИТОРІЇ ВІД АЕРОПОРТІВ:

- ЗОНИ ОСОБЛИВОГО КОНТРОЛЮ (СМУГИ ПОВІТРЯНИХ ПІДХОДІВ), ВИСОТА БУДІВЕЛЬ В ЯКИХ ВИЗНАЧАЄТЬСЯ ПЛОЩИНОЮ, ЩО ПІДІЙМАЄТЬСЯ З НАХИЛОМ 1,6 %

ОХОРОННІ ЗОНИ ПРИРОДНИХ ОБ'ЄКТІВ ТА КОМПЛЕКСІВ:

- ОБ'ЄКТИ ПРИРОДНО-ЗАПОВІДНОГО ФОНДУ
- МЕЖІ РОЗРОБКИ ДПТ

ЕКСПЛІКАЦІЯ

1	Національний банк України
2	ТОВ "ЛЕРУА МЕРЛЕН УКРАЇНА"
3	Дитячий дошкільний заклад № 725
4	Гімназія № 59
5	ПАТ "АК"ПЕРЛИНА""
6	Дочірнє підприємство "Ітерех"
7	Національний університет харчових технологій (спорткомплекс)
8	Інститут фізичної хімії ім. Л.В. Писаржевського НАН України
9	Дитячий дошкільний заклад № 506
10	ПАТ "Укртелеком" (ЦЕЗ №2, АТС № 264, 265, 267)
11	Район експлуатації водопровідних мереж РЕВМ №5
12	ПАТ "Акціонерна компанія "Київводоканал"
13	Гаражно-будівельний кооператив "Либідь-2"
14	Гаражно-будівельний кооператив "Наука"
15	Центральна геофізична обсерваторія
16	АЗС
17	Історико-архітектурна пам'ятка-музей "Київська фортеця"
18	Спільне українсько-американське підприємство з іноземними інвестиціями "СОБІ"
19	ТОВ "КФ ВЕРОНА"
20	ПАТ "Холдингова компанія "Київміськбуд""
21	ТОВ "ІНВЕСТИЦІЙНО-БУДІВЕЛЬНА КОМПАНІЯ "ДНІПРОБУД""
22	Голосіївська районна у місті Києві рада
23	Суб'єкт підприємницької діяльності
24	Суб'єкт підприємницької діяльності
25	Автомийка

Зм.	Кільк	Арк.	Nдок	Підп.	Дата	Договір №1504/141/ДПТ		
						ДЕТАЛЬНИЙ ПЛАН ТЕРИТОРІЇ В МЕЖАХ ВУЛИЦЬ САПЕРНО-СЛОБІДСЬКОЇ ТА ПРОСПЕКТУ НАУКИ У ГОЛОСІЇВСЬКОМУ РАЙОНІ МІСТА КИЄВА		
ГАП		Лесенко А.В.				АРХІТЕКТУРНО-ПЛАНУВАЛЬНА ОРГАНІЗАЦІЯ ТЕРИТОРІЇ	Стадія	Аркуш	Аркушів
ГІП		Соболєв І.О.					ДПТ		
Виконав		Вінніченко З.О.							
Перевірив		Соболєв І.О.				СХЕМА ІСНУЮЧИХ ПЛАНУВАЛЬНИХ ОБМЕЖЕНЬ М 1:2000	terra PROJECT		

ДЕТАЛЬНИЙ ПЛАН ТЕРИТОРІЇ В МЕЖАХ ВУЛИЦЬ САПЕРНО-СЛОБІДСЬКОЇ ТА ПРОСПЕКТУ НАУКИ У ГОЛОСІЇВСЬКОМУ РАЙОНІ МІСТА КИЄВА

ПРОЕКТНИЙ ПЛАН
М 1:2000

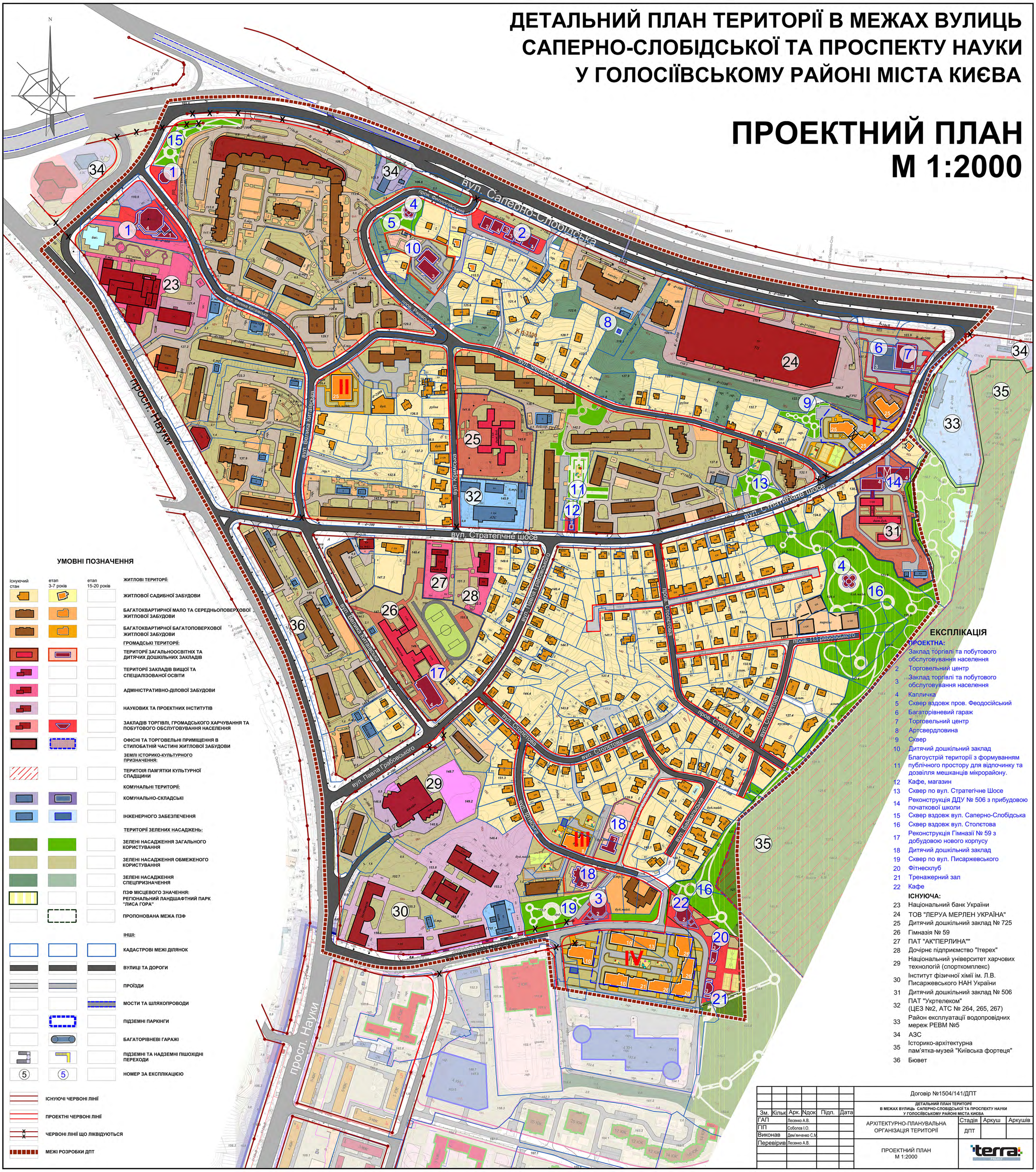

УМОВНІ ПОЗНАЧЕННЯ

існуючий стан	етап 3-7 років	етап 15-20 років	
			ЖИТЛОВІ ТЕРИТОРІЇ:
			ЖИТЛОВОЇ САДИБНОЇ ЗАБУДОВИ
			БАГАТОКВАРТИРНОЇ МАЛО ТА СЕРЕДНЬОПОВЕРХОВОЇ ЖИТЛОВОЇ ЗАБУДОВИ
			БАГАТОКВАРТИРНОЇ БАГАТОПОВЕРХОВОЇ ЖИТЛОВОЇ ЗАБУДОВИ
			ГРОМАДСЬКІ ТЕРИТОРІЇ:
			ТЕРИТОРІЇ ЗАГАЛЬНООСВІТНІХ ТА ДИТЯЧИХ ДОШКІЛЬНИХ ЗАКЛАДІВ
			ТЕРИТОРІЇ ЗАКЛАДІВ ВИЩОЇ ТА СПЕЦІАЛІЗОВАНОЇ ОСВІТИ
			АДМІНІСТРАТИВНО-ДІЛОВОЇ ЗАБУДОВИ
			НАУКОВИХ ТА ПРОЕКТНИХ ІНСТИТУТІВ
			ЗАКЛАДІВ ТОРГІВЛІ, ГРОМАДСЬКОГО ХАРЧУВАННЯ ТА ПОБУТОВОГО ОБСЛУГОВУВАННЯ НАСЕЛЕННЯ
			ОФІСНІ ТА ТОРГОВЕЛЬНІ ПРИМІЩЕННЯ В СТИЛОБАТНІЙ ЧАСТИНІ ЖИТЛОВОЇ ЗАБУДОВИ
			ЗЕМЛІ ІСТОРИКО-КУЛЬТУРНОГО ПРИЗНАЧЕННЯ:
			ТЕРИТОІЯ ПАМ'ЯТКИ КУЛЬТУРНОЇ СПАДЩИНИ
			КОМУНАЛЬНІ ТЕРИТОРІЇ:
			КОМУНАЛЬНО-СКЛАДСЬКІ
			ІНЖЕНЕРНОГО ЗАБЕЗПЕЧЕННЯ
			ТЕРИТОРІЇ ЗЕЛЕНИХ НАСАДЖЕНЬ:
			ЗЕЛЕНІ НАСАДЖЕННЯ ЗАГАЛЬНОГО КОРИСТУВАННЯ
			ЗЕЛЕНІ НАСАДЖЕННЯ ОБМЕЖЕНОГО КОРИСТУВАННЯ
			ЗЕЛЕНІ НАСАДЖЕННЯ СПЕЦПРИЗНАЧЕННЯ
			ПЗФ МІСЦЕВОГО ЗНАЧЕННЯ: РЕГІОНАЛЬНИЙ ЛАНДШАФТНИЙ ПАРК "ЛИСА ГОРА"
			ПРОПОНОВАНА МЕЖА ПЗФ
			ІНШІ:
			КАДАСТРОВІ МЕЖІ ДІЛЯНОК
			ВУЛИЦІ ТА ДОРОГИ
			ПРОЇЗДИ
			МОСТИ ТА ШЛЯХОПРОВОДИ
			ПІДЗЕМНІ ПАРКІНГИ
			БАГАТОРІВНЕВІ ГАРАЖІ
			ПІДЗЕМНІ ТА НАДЗЕМНІ ПІШОХІДНІ ПЕРЕХОДИ
5	5		НОМЕР ЗА ЕКСПЛІКАЦІЄЮ

ІСНУЮЧІ ЧЕРВОНІ ЛІНІЇ

ПРОЕКТНІ ЧЕРВОНІ ЛІНІЇ

ЧЕРВОНІ ЛІНІЇ ЩО ЛІКВІДУЮТЬСЯ

МЕЖІ РОЗРОБКИ ДПТ

ЕКСПЛІКАЦІЯ

ПРОЕКТНА:

	Заклад торгівлі та побутового обслуговування населення
2	Торговельний центр
3	Заклад торгівлі та побутового обслуговування населення
4	Капличка
5	Сквер вздовж пров. Феодосійський
6	Багаторівневий гараж
7	Торговельний центр
8	Артсвердловина
9	Сквер
10	Дитячий дошкільний заклад
11	Благоустрій території з формуванням публічного простору для відпочинку та дозвілля мешканців мікрорайону.
12	Кафе, магазин
13	Сквер по вул. Стратегічне Шосе
14	Реконструкція ДДУ № 506 з прибудовою початкової школи
15	Сквер вздовж вул. Саперно-Слобідська
16	Сквер вздовж вул. Столєтова
17	Реконструкція Гімназії № 59 з добудовою нового корпусу
18	Дитячий дошкільний заклад
19	Сквер по вул. Писаржевського
20	Фітнесклуб
21	Тренажерний зал
22	Кафе

ІСНУЮЧА:

23	Національний банк України
24	ТОВ "ЛЕРУА МЕРЛЕН УКРАЇНА"
25	Дитячий дошкільний заклад № 725
26	Гімназія № 59
27	ПАТ "АК"ПЕРЛИНА""
28	Дочірнє підприємство "Ітерех"
29	Національний університет харчових технологій (спорткомплекс)
30	Інститут фізичної хімії ім. Л.В. Писаржевського НАН України
31	Дитячий дошкільний заклад № 506
32	ПАТ "Укртелеком" (ЦЕЗ №2, АТС № 264, 265, 267)
33	Район експлуатації водопровідних мереж РЕВМ №5
34	АЗС
35	Історико-архітектурна пам'ятка-музей "Київська фортеця"
36	Бювет

Зм.	Кільк	Арк.	Nдок	Підп.	Дата	Договір №1504/141/ДПТ		
						ДЕТАЛЬНИЙ ПЛАН ТЕРИТОРІЇ В МЕЖАХ ВУЛИЦЬ САПЕРНО-СЛОБІДСЬКОЇ ТА ПРОСПЕКТУ НАУКИ У ГОЛОСІЇВСЬКОМУ РАЙОНІ МІСТА КИЄВА		
ГАП		Лесенко А.В.				АРХІТЕКТУРНО-ПЛАНУВАЛЬНА ОРГАНІЗАЦІЯ ТЕРИТОРІЇ	Стадія	Аркуш	Аркушів
ГІП		Соболєв І.О.					ДПТ		
Виконав		Дем'янченко С.М.							
Перевірив		Лесенко А.В.				ПРОЕКТНИЙ ПЛАН М 1:2000	terra PROJECT		

ДЕТАЛЬНИЙ ПЛАН ТЕРИТОРІЇ В МЕЖАХ ВУЛИЦЬ САПЕРНО-СЛОБІДСЬКОЇ ТА ПРОСПЕКТУ НАУКИ У ГОЛОСІЇВСЬКОМУ РАЙОНІ МІСТА КИЄВА

СХЕМА ПРОЕКТНИХ ПЛАНУВАЛЬНИХ ОБМЕЖЕНЬ
М 1:2000

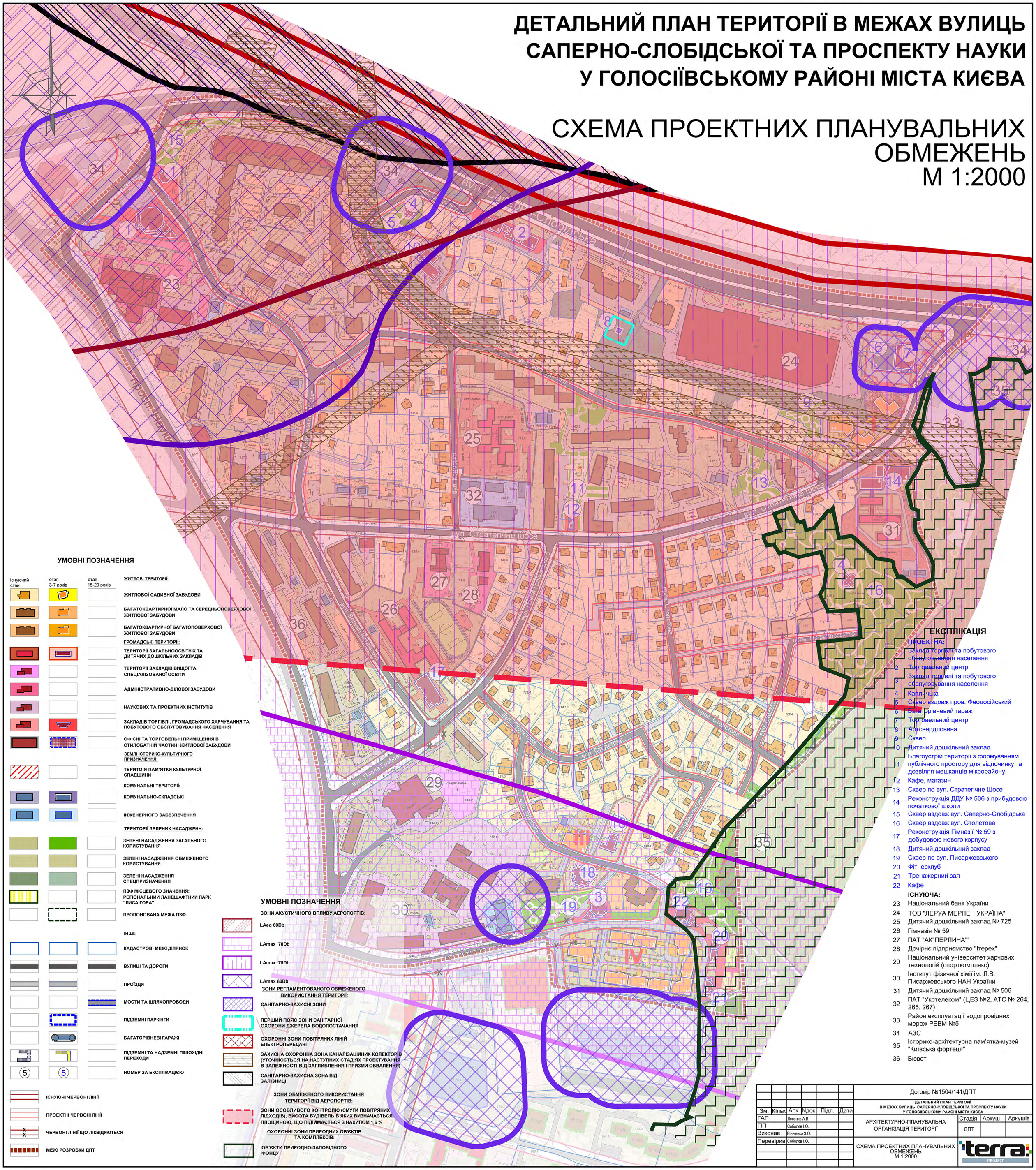

УМОВНІ ПОЗНАЧЕННЯ

існуючий стан | етап 3-7 років | етап 15-20 років

ЖИТЛОВІ ТЕРИТОРІЇ:
- ЖИТЛОВОЇ САДИБНОЇ ЗАБУДОВИ
- БАГАТОКВАРТИРНОЇ МАЛО ТА СЕРЕДНЬОПОВЕРХОВОЇ ЖИТЛОВОЇ ЗАБУДОВИ
- БАГАТОКВАРТИРНОЇ БАГАТОПОВЕРХОВОЇ ЖИТЛОВОЇ ЗАБУДОВИ

ГРОМАДСЬКІ ТЕРИТОРІЇ:
- ТЕРИТОРІЇ ЗАГАЛЬНООСВІТНІХ ТА ДИТЯЧИХ ДОШКІЛЬНИХ ЗАКЛАДІВ
- ТЕРИТОРІЇ ЗАКЛАДІВ ВИЩОЇ ТА СПЕЦІАЛІЗОВАНОЇ ОСВІТИ
- АДМІНІСТРАТИВНО-ДІЛОВОЇ ЗАБУДОВИ
- НАУКОВИХ ТА ПРОЕКТНИХ ІНСТИТУТІВ
- ЗАКЛАДІВ ТОРГІВЛІ, ГРОМАДСЬКОГО ХАРЧУВАННЯ ТА ПОБУТОВОГО ОБСЛУГОВУВАННЯ НАСЕЛЕННЯ
- ОФІСНІ ТА ТОРГОВЕЛЬНІ ПРИМІЩЕННЯ В СТИЛОБАТНІЙ ЧАСТИНІ ЖИТЛОВОЇ ЗАБУДОВИ

ЗЕМЛІ ІСТОРИКО-КУЛЬТУРНОГО ПРИЗНАЧЕННЯ:
- ТЕРИТОІЯ ПАМ'ЯТКИ КУЛЬТУРНОЇ СПАДЩИНИ

КОМУНАЛЬНІ ТЕРИТОРІЇ:
- КОМУНАЛЬНО-СКЛАДСЬКІ
- ІНЖЕНЕРНОГО ЗАБЕЗПЕЧЕННЯ

ТЕРИТОРІЇ ЗЕЛЕНИХ НАСАДЖЕНЬ:
- ЗЕЛЕНІ НАСАДЖЕННЯ ЗАГАЛЬНОГО КОРИСТУВАННЯ
- ЗЕЛЕНІ НАСАДЖЕННЯ ОБМЕЖЕНОГО КОРИСТУВАННЯ
- ЗЕЛЕНІ НАСАДЖЕННЯ СПЕЦПРИЗНАЧЕННЯ
- ПЗФ МІСЦЕВОГО ЗНАЧЕННЯ: РЕГІОНАЛЬНИЙ ЛАНДШАФТНИЙ ПАРК "ЛИСА ГОРА"
- ПРОПОНОВАНА МЕЖА ПЗФ

ІНШІ:
- КАДАСТРОВІ МЕЖІ ДІЛЯНОК
- ВУЛИЦІ ТА ДОРОГИ
- ПРОЇЗДИ
- МОСТИ ТА ШЛЯХОПРОВОДИ
- ПІДЗЕМНІ ПАРКІНГИ
- БАГАТОРІВНЕВІ ГАРАЖІ
- ПІДЗЕМНІ ТА НАДЗЕМНІ ПІШОХІДНІ ПЕРЕХОДИ
- НОМЕР ЗА ЕКСПЛІКАЦІЄЮ

- ІСНУЮЧІ ЧЕРВОНІ ЛІНІЇ
- ПРОЕКТНІ ЧЕРВОНІ ЛІНІЇ
- ЧЕРВОНІ ЛІНІЇ ЩО ЛІКВІДУЮТЬСЯ
- МЕЖІ РОЗРОБКИ ДПТ

УМОВНІ ПОЗНАЧЕННЯ

ЗОНИ АКУСТИЧНОГО ВПЛИВУ АЕРОПОРТІВ:
- LAeq 60Db
- LAmax 70Db
- LAmax 75Db
- LAmax 80Db

ЗОНИ РЕГЛАМЕНТОВАНОГО ОБМЕЖЕНОГО ВИКОРИСТАННЯ ТЕРИТОРІЇ:
- САНІТАРНО-ЗАХИСНІ ЗОНИ
- ПЕРШИЙ ПОЯС ЗОНИ САНІТАРНОЇ ОХОРОНИ ДЖЕРЕЛА ВОДОПОСТАЧАННЯ
- ОХОРОННІ ЗОНИ ПОВІТРЯНИХ ЛІНІЙ ЕЛЕКТРОПЕРЕДАЧІ
- ЗАХИСНА ОХОРОННА ЗОНА КАНАЛІЗАЦІЙНИХ КОЛЕКТОРІВ (УТОЧНЮЄТЬСЯ НА НАСТУПНИХ СТАДІЯХ ПРОЕКТУВАННЯ В ЗАЛЕЖНОСТІ ВІД ЗАГЛИБЛЕННЯ І ПРИЗМИ ОБВАЛЕННЯ)
- САНІТАРНО-ЗАХИСНА ЗОНА ВІД ЗАЛІЗНИЦІ

ЗОНИ ОБМЕЖЕНОГО ВИКОРИСТАННЯ ТЕРИТОРІЇ ВІД АЕРОПОРТІВ:
- ЗОНИ ОСОБЛИВОГО КОНТРОЛЮ (СМУГИ ПОВІТРЯНИХ ПІДХОДІВ), ВИСОТА БУДІВЕЛЬ В ЯКИХ ВИЗНАЧАЄТЬСЯ ПЛОЩИНОЮ, ЩО ПІДІЙМАЄТЬСЯ З НАХИЛОМ 1,6 %

ОХОРОННІ ЗОНИ ПРИРОДНИХ ОБ'ЄКТІВ ТА КОМПЛЕКСІВ:
- ОБ'ЄКТИ ПРИРОДНО-ЗАПОВІДНОГО ФОНДУ

ЕКСПЛІКАЦІЯ

ПРОЕКТНА:

1 Заклад торгівлі та побутового обслуговування населення
2 Торговельний центр
3 Заклад торгівлі та побутового обслуговування населення
4 Капличька
5 Сквер вздовж пров. Феодосійський
6 Багаторівневий гараж
7 Торговельний центр
8 Артсвердловина
9 Сквер
10 Дитячий дошкільний заклад
11 Благоустрій території з формуванням публічного простору для відпочинку та дозвілля мешканців мікрорайону.
12 Кафе, магазин
13 Сквер по вул. Стратегічне Шосе
14 Реконструкція ДДУ № 506 з прибудовою початкової школи
15 Сквер вздовж вул. Саперно-Слобідська
16 Сквер вздовж вул. Столєтова
17 Реконструкція Гімназії № 59 з добудовою нового корпусу
18 Дитячий дошкільний заклад
19 Сквер по вул. Писаржевського
20 Фітнесклуб
21 Тренажерний зал
22 Кафе

ІСНУЮЧА:

23 Національний банк України
24 ТОВ "ЛЕРУА МЕРЛЕН УКРАЇНА"
25 Дитячий дошкільний заклад № 725
26 Гімназія № 59
27 ПАТ "АК"ПЕРЛИНА""
28 Дочірнє підприємство "Ітерех"
29 Національний університет харчових технологій (спорткомплекс)
30 Інститут фізичної хімії ім. Л.В. Писаржевського НАН України
31 Дитячий дошкільний заклад № 506
32 ПАТ "Укртелеком" (ЦЕЗ №2, АТС № 264, 265, 267)
33 Район експлуатації водопровідних мереж РЕВМ №5
34 АЗС
35 Історико-архітектурна пам'ятка-музей "Київська фортеця"
36 Бювет

Зм.	Кільк	Арк.	Nдок	Підп.	Дата	Договір №1504/141/ДПТ		
						ДЕТАЛЬНИЙ ПЛАН ТЕРИТОРІЇ В МЕЖАХ ВУЛИЦЬ САПЕРНО-СЛОБІДСЬКОЇ ТА ПРОСПЕКТУ НАУКИ У ГОЛОСІЇВСЬКОМУ РАЙОНІ МІСТА КИЄВА		
ГАП		Лесенко А.В.				АРХІТЕКТУРНО-ПЛАНУВАЛЬНА ОРГАНІЗАЦІЯ ТЕРИТОРІЇ	Стадія	Аркуш	Аркушів
ГІП		Соболєв І.О.					ДПТ		
Виконав		Вініченко З.О.							
Перевірив		Соболєв І.О.				СХЕМА ПРОЕКТНИХ ПЛАНУВАЛЬНИХ ОБМЕЖЕНЬ М 1:2000	terra PROJECT		

ДЕТАЛЬНИЙ ПЛАН ТЕРИТОРІЇ В МЕЖАХ ВУЛИЦЬ САПЕРНО-СЛОБІДСЬКОЇ ТА ПРОСПЕКТУ НАУКИ У ГОЛОСІЇВСЬКОМУ РАЙОНІ МІСТА КИЄВА

СХЕМА ОРГАНІЗАЦІЇ РУХУ ТРАНСПОРТУ ТА ПІШОХОДІВ

М 1:2000

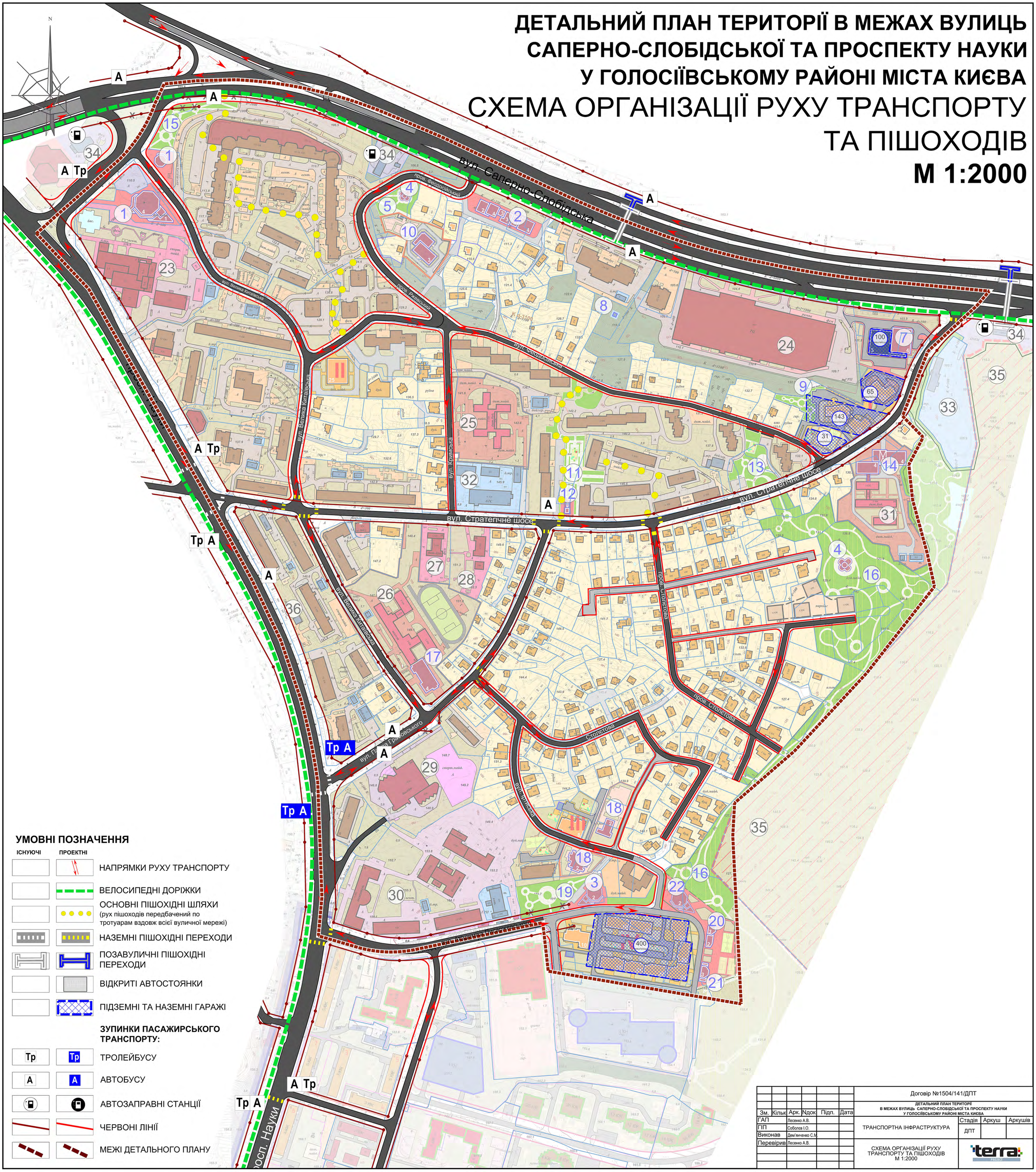

УМОВНІ ПОЗНАЧЕННЯ

ІСНУЮЧІ	ПРОЕКТНІ	
		НАПРЯМКИ РУХУ ТРАНСПОРТУ
		ВЕЛОСИПЕДНІ ДОРІЖКИ
		ОСНОВНІ ПІШОХІДНІ ШЛЯХИ (рух пішоходів передбачений по тротуарам вздовж всієї вуличної мережі)
		НАЗЕМНІ ПІШОХІДНІ ПЕРЕХОДИ
		ПОЗАВУЛИЧНІ ПІШОХІДНІ ПЕРЕХОДИ
		ВІДКРИТІ АВТОСТОЯНКИ
		ПІДЗЕМНІ ТА НАЗЕМНІ ГАРАЖІ

ЗУПИНКИ ПАСАЖИРСЬКОГО ТРАНСПОРТУ:

Тр	Тр	ТРОЛЕЙБУСУ
A	A	АВТОБУСУ
		АВТОЗАПРАВНІ СТАНЦІЇ
		ЧЕРВОНІ ЛІНІЇ
		МЕЖІ ДЕТАЛЬНОГО ПЛАНУ

Зм.	Кільк	Арк.	Ndок	Підп.	Дата	Договір №1504/141/ДПТ		
						ДЕТАЛЬНИЙ ПЛАН ТЕРИТОРІЇ В МЕЖАХ ВУЛИЦЬ САПЕРНО-СЛОБІДСЬКОЇ ТА ПРОСПЕКТУ НАУКИ У ГОЛОСІЇВСЬКОМУ РАЙОНІ МІСТА КИЄВА		
ГАП		Лесенко А.В.				ТРАНСПОРТНА ІНФРАСТРУКТУРА	Стадія	Аркуш	Аркушів
ГІП		Соболєв І.О.					ДПТ		
Виконав		Дем'яненко С.М.				СХЕМА ОРГАНІЗАЦІЇ РУХУ ТРАНСПОРТУ ТА ПІШОХОДІВ М 1:2000	terra PROJECT	
Перевірив		Лесенко А.В.						

СХЕМА ОБСЛУГОВУВАННЯ ДИТЯЧИМИ ДОШКІЛЬНИМИ ЗАКЛАДАМИ ТА ЗАГАЛЬНООСВІТНІМИ ШКОЛАМИ

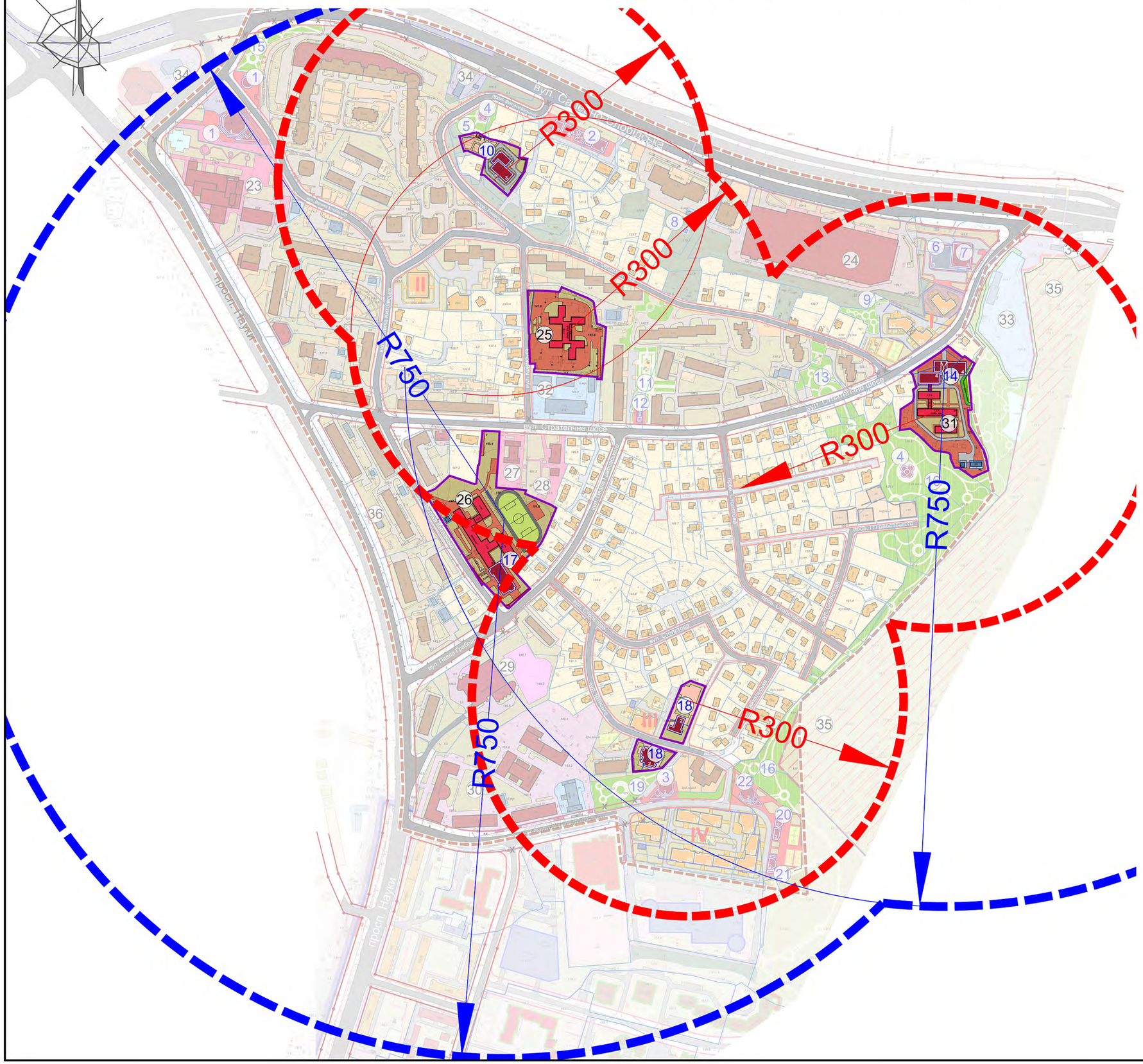

УМОВНІ ПОЗНАЧЕННЯ

РАДІУСИ ОБСЛУГОВУВАННЯ ЗАГАЛЬНООСВІТНІХ ШКІЛ

РАДІУСИ ОБСЛУГОВУВАННЯ ДИТЯЧИХ ДОШКІЛЬНИХ ЗАКЛАДІВ

ДЕТАЛЬНИЙ ПЛАН ТЕРИТОРІЇ В МЕЖАХ ВУЛИЦЬ САПЕРНО-СЛОБІДСЬКОЇ ТА ПРОСПЕКТУ НАУКИ У ГОЛОСІЇВСЬКОМУ РАЙОНІ МІСТА КИЄВА

ПЛАН ЧЕРВОНИХ ЛІНІЙ М 1:2000

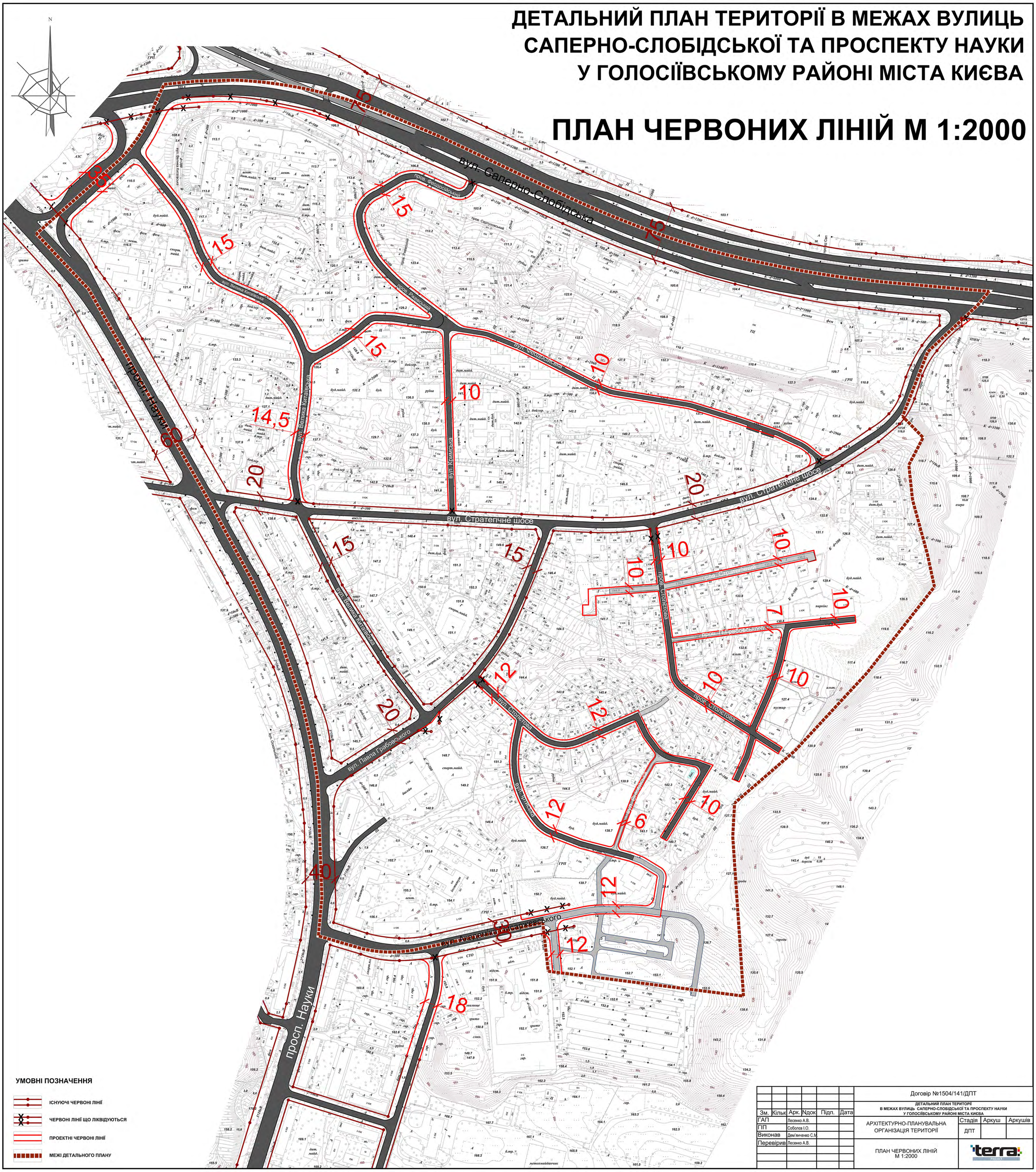

УМОВНІ ПОЗНАЧЕННЯ

- ІСНУЮЧІ ЧЕРВОНІ ЛІНІЇ
- ЧЕРВОНІ ЛІНІЇ ЩО ЛІКВІДУЮТЬСЯ
- ПРОЕКТНІ ЧЕРВОНІ ЛІНІЇ
- МЕЖІ ДЕТАЛЬНОГО ПЛАНУ

						Договір №1504/141/ДПТ
						ДЕТАЛЬНИЙ ПЛАН ТЕРИТОРІЇ В МЕЖАХ ВУЛИЦЬ САПЕРНО-СЛОБІДСЬКОЇ ТА ПРОСПЕКТУ НАУКИ У ГОЛОСІЇВСЬКОМУ РАЙОНІ МІСТА КИЄВА
Зм.	Кільк	Арк.	Nдок	Підп.	Дата	
ГАП		Лесенко А.В.				АРХІТЕКТУРНО-ПЛАНУВАЛЬНА ОРГАНІЗАЦІЯ ТЕРИТОРІЇ — Стадія: ДПТ; Аркуш; Аркушів
ГІП		Соболєєв І.О.				
Виконав		Дем'янченко С.М.				
Перевірив		Лесенко А.В.				ПЛАН ЧЕРВОНИХ ЛІНІЙ М 1:2000