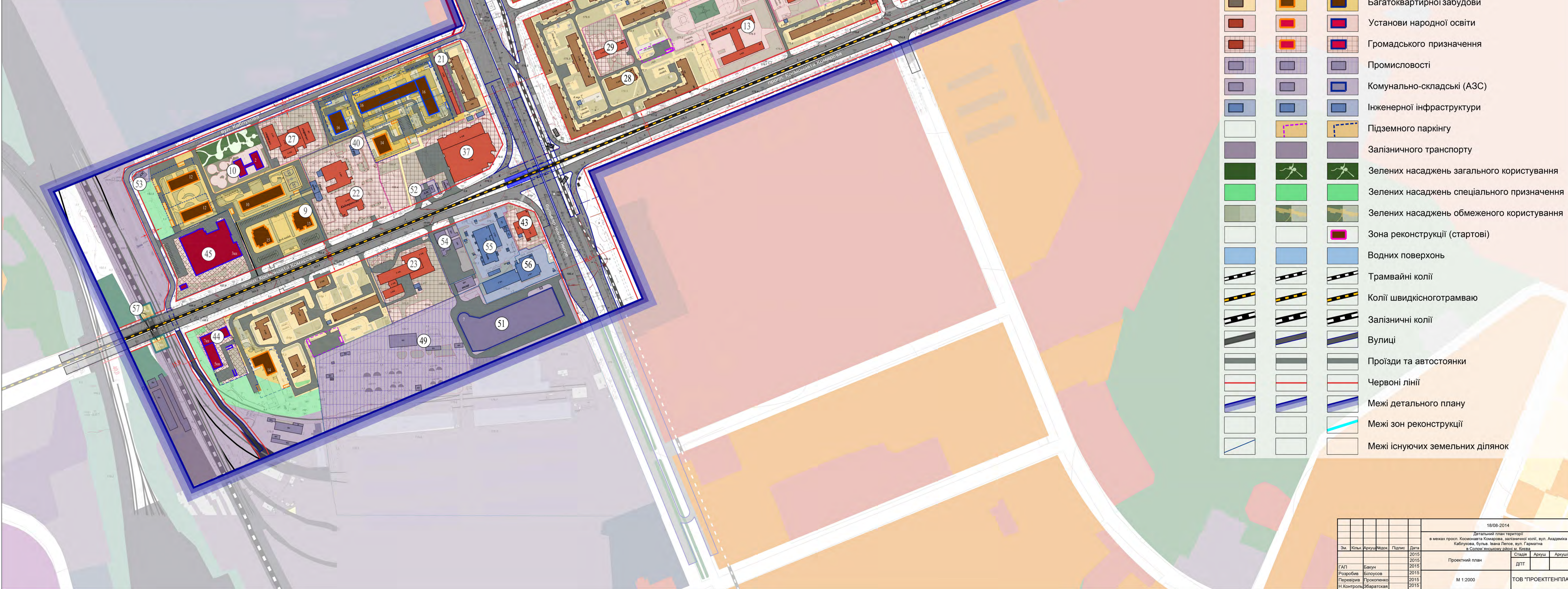


Експлікація

1. Дошкільний навчальний заклад № 334
2. Дошкільний навчальний заклад № 425
3. Дошкільний навчальний заклад № 396
4. Дошкільний навчальний заклад № 225
5. Дошкільний навчальний заклад № 432
6. Дошкільний навчальний заклад № 395
7. Дошкільний навчальний заклад № 1016
8. Реконструкція з будовою дошкільного навчального закладу
9. Центр розвитку дитини
10. Дошкільний навчальний заклад (проектний)
11. Середня загальноосвітня школа № 46
12. Середня загальноосвітня школа № 67
13. Середня загальноосвітня школа № 26
14. Середня загальноосвітня школа № 161
15. Реконструкція з будовою середньої загальноосвітньої школи
16. Політехнічний ліцей НТУ КП
17. Коледж НАУ
18. Прокуратура Солом'янського району міста Києва
19. Солом'янська районне об'єднання у м. Києві підліткових клубів "Либідь"
20. Орган державної реєстрації актів цивільного стану (РАЦС)(реконструкція)
21. Відділ державної служби охорони
22. Філія управління магістральних газопроводів "Київтрансгаз"
23. Головне управління соціального захисту населення - СОБЕЗ
24. Відділення міліції
25. Агентство безпеки "Тайфун"
26. Технологічний центр "МТІ"
27. Адміністративна будівля стадіону "Металіст"
28. Агенція нерухомості "Real druzi"
29. Офісні приміщення
30. Відділення "Ощадбанку"
31. Поліклініка № 1 Солом'янського району
32. Ветеринарна лікарня "Hills"
33. Спортивний комплекс "Меридіан"
34. Палац культури ім. С.П. Корольова
35. Супермаркет
36. Супермаркет
37. Відраденський торговельний центр
38. Заклад торгівлі (проектний)
39. Магазин "Меблі"
40. ГРП
41. Магазин "Товари для дітей"
42. Громадська будівля
43. Ательє "Новинка"
44. Офісна будівля (проектна)
45. Торгівельно-розважальний центр з підземним паркінгом (проектний)
46. Церква "Скінія"
47. Кафе
48. Парк "Орлятко"
49. Державна організація "Комбінат Прогрес"
50. Магазин "Вента Люкс"
51. Багатопверховий надземний паркінг (проектний)
52. Автомобільна заправна станція (АЗС) "Shell"
53. Автомобільна заправна станція (АЗС)
54. Автомобільна заправна станція (АЗС) "Shell"
55. Районна котельня "Відрадний"
56. РТМ №4 теплових мереж АК "Київенерго"
57. Споруда виходу з залізничної платформи



Умовні позначення

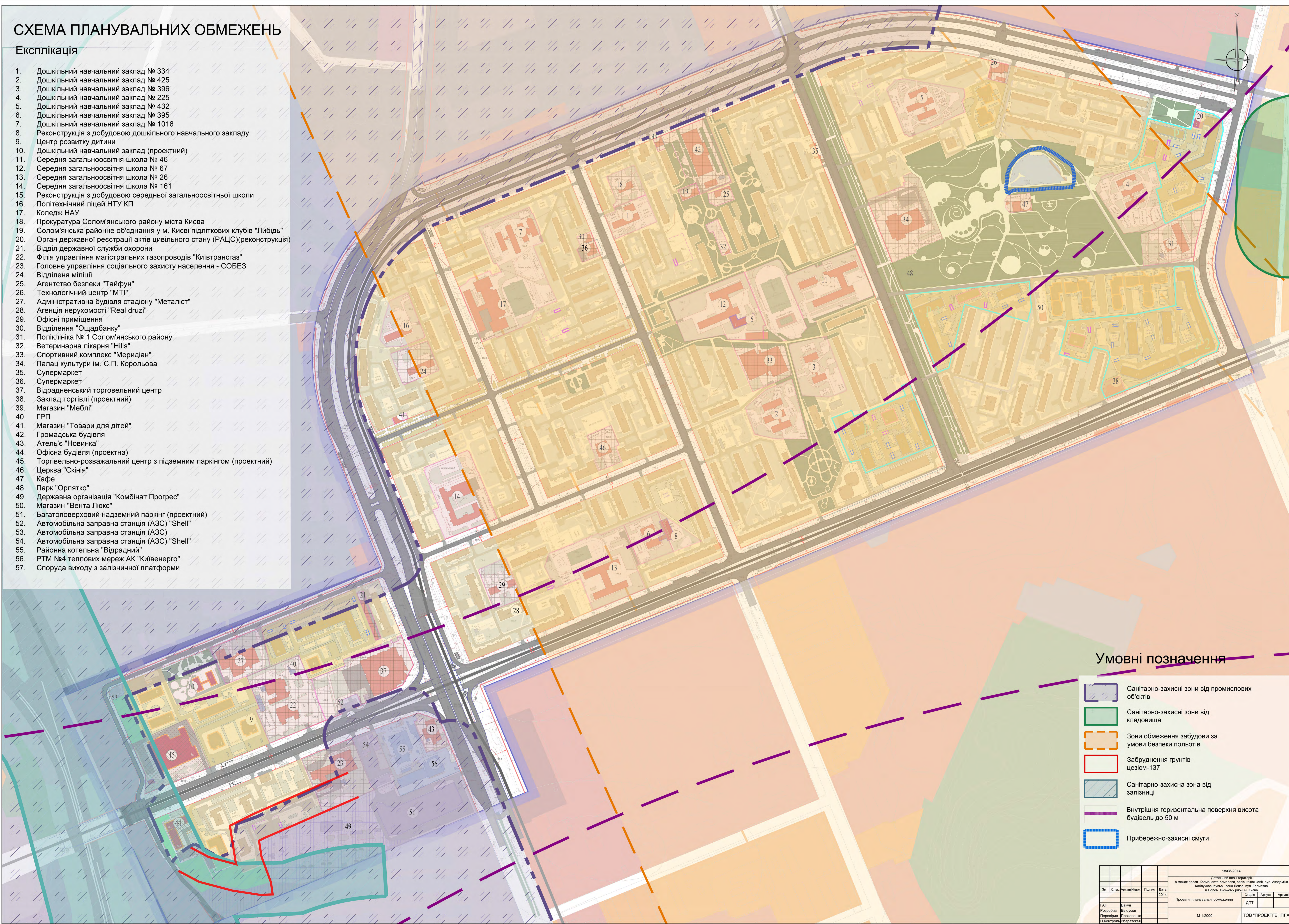
Території		Етап 15-20 років	
Існуючі	Етап 3-7 років	Етап 15-20 років	Опис
[Yellow square]	[Yellow square]	[Light green square]	Садбної забудови
[Light blue square]	[Light blue square]	[Dark blue square]	Багатоквартирної забудови
[Red square]	[Red square]	[Red square]	Установи народної освіти
[Purple square]	[Purple square]	[Purple square]	Громадського призначення
[Grey square]	[Grey square]	[Grey square]	Промисловості
[Light blue square]	[Light blue square]	[Light blue square]	Комунально-складські (АЗС)
[Light blue square]	[Light blue square]	[Light blue square]	Інженерної інфраструктури
[Light blue square]	[Light blue square]	[Light blue square]	Підземного паркінгу
[Light blue square]	[Light blue square]	[Light blue square]	Залізничного транспорту
[Green square]	[Green square]	[Green square]	Зелених насаджень загального користування
[Green square]	[Green square]	[Green square]	Зелених насаджень спеціального призначення
[Green square]	[Green square]	[Green square]	Зелених насаджень обмеженого користування
[Pink square]	[Pink square]	[Pink square]	Зона реконструкції (стартові)
[Blue square]	[Blue square]	[Blue square]	Водних поверхонь
[Black line]	[Black line]	[Black line]	Трамвайні колії
[Black line]	[Black line]	[Black line]	Колії швидкісного трамваю
[Black line]	[Black line]	[Black line]	Залізничні колії
[Black line]	[Black line]	[Black line]	Вулиці
[Black line]	[Black line]	[Black line]	Проїзди та автостоянки
[Red line]	[Red line]	[Red line]	Червоні лінії
[Blue line]	[Blue line]	[Blue line]	Межі детального плану
[Cyan line]	[Cyan line]	[Cyan line]	Межі зон реконструкції
[Black line]	[Black line]	[Black line]	Межі існуючих земельних ділянок

				18/08-2014		
				Детальний план території		
				в межах просп. Косовицка в м. Києві, залізничні колії, вул. Академіка Кабулова, вул. Івана Лисенка, вул. Гарматна в Солом'янському районі м. Києва		
Зм.	Кільк.	Архив.	Планш.	Дата	Проектний план	ДЛП
				2015		
				2015		
ГАП	Варич			2015		
Розробив	Вілюсов			2015		
Перевірив	Прокопенко			2015		
Н.Мониторинг	Відрадний			2015		
				M 1:2000	ТОВ "ПРОЕКТЕНПЛАН"	

СХЕМА ПЛАНУВАЛЬНИХ ОБМЕЖЕНЬ

Експлікація

1. Дошкільний навчальний заклад № 334
2. Дошкільний навчальний заклад № 425
3. Дошкільний навчальний заклад № 396
4. Дошкільний навчальний заклад № 225
5. Дошкільний навчальний заклад № 432
6. Дошкільний навчальний заклад № 395
7. Дошкільний навчальний заклад № 1016
8. Реконструкція з добудовою дошкільного навчального закладу
9. Центр розвитку дитини
10. Дошкільний навчальний заклад (проектний)
11. Середня загальноосвітня школа № 46
12. Середня загальноосвітня школа № 67
13. Середня загальноосвітня школа № 26
14. Середня загальноосвітня школа № 161
15. Реконструкція з добудовою середньої загальноосвітньої школи
16. Політехнічний ліцей НТУ КП
17. Коледж НАУ
18. Прокуратура Солом'янського району міста Києва
19. Солом'янська районне об'єднання у м. Києві підліткових клубів "Либідь"
20. Орган державної реєстрації актів цивільного стану (РАЦС)(реконструкція)
21. Відділ державної служби охорони
22. Філія управління магістральних газопроводів "Київтрансгаз"
23. Головне управління соціального захисту населення - СОБЕЗ
24. Відділена міліції
25. Агентство безпеки "Тайфун"
26. Технологічний центр "МТІ"
27. Адміністративна будівля стадіону "Металіст"
28. Агенція нерухомості "Real druzi"
29. Офісні приміщення
30. Відділення "Ощадбанку"
31. Поліклініка № 1 Солом'янського району
32. Ветеринарна лікарня "Hills"
33. Спортивний комплекс "Меридіан"
34. Палац культури ім. С.П. Корольова
35. Супермаркет
36. Супермаркет
37. Відраденський торговельний центр
38. Заклад торгівлі (проектний)
39. Магазин "Меблі"
40. ГРП
41. Магазин "Товари для дітей"
42. Громадська будівля
43. Ательє "Новинка"
44. Офісна будівля (проектна)
45. Торгівельно-розважальний центр з підземним паркінгом (проектний)
46. Церква "Скінія"
47. Кафе
48. Парк "Орлятко"
49. Державна організація "Комбінат Прогрес"
50. Магазин "Вента Люкс"
51. Багатоповерховий надземний паркінг (проектний)
52. Автомобільна заправна станція (АЗС) "Shell"
53. Автомобільна заправна станція (АЗС)
54. Автомобільна заправна станція (АЗС) "Shell"
55. Районна котельня "Відрадний"
56. РТМ №4 теплових мереж АК "Київенерго"
57. Споруда виходу з залізничної платформи



Умовні позначення

-  Санітарно-захисні зони від промислових об'єктів
-  Санітарно-захисні зони від кладовища
-  Зони обмеження забудови за умови безпеки польотів
-  Забруднення ґрунтів цезієм-137
-  Санітарно-захисна зона від залізниці
-  Внутрішня горизонтальна поверхня висота будівель до 50 м
-  Прибережно-захисні смуги

								18/08/2014	
								Детальний план території	
								в межах просп. Косієвська Комарова, залізничної колії, вул. Академіка	
								Каблюкова, Бульвар Івана Лепкого, вул. Героїв	
								в Солом'янському районі м. Києва	
Зм.	Київ	Арх.	Розр.	Підп.	Дата	Проектні	Статус	Арх.	Арх.
					2014	Проектні	ДПТ	Арх.	Арх.
ГАП	Бавун					Проектні	ДПТ	Арх.	Арх.
Розробник	Білоусов					Проектні	ДПТ	Арх.	Арх.
Перевірив	Прокопенко					Проектні	ДПТ	Арх.	Арх.
Н.Контроль	Сорокашкін					Проектні	ДПТ	Арх.	Арх.
								М 1:2000	
								ТОВ "ПРОЕКТПЛАН"	

Опорний план

Експлікація

1. Дошкільний навчальний заклад № 334
2. Дошкільний навчальний заклад № 425
3. Дошкільний навчальний заклад № 396
4. Дошкільний навчальний заклад № 225
5. Дошкільний навчальний заклад № 432
6. Дошкільний навчальний заклад № 395
7. Дошкільний навчальний заклад № 1016
8. Середня загальноосвітня школа № 46
9. Середня загальноосвітня школа № 67
10. Середня загальноосвітня школа № 26
11. Середня загальноосвітня школа № 161
12. Політехнічний ліцей НТУ КП
13. Коледж НАУ
14. Прокуратура Солом'янського району міста Києва
15. Солом'янське районне об'єднання у м. Києві підліткових клубів "Либідь"
16. Орган державної реєстрації актів цивільного стану (РАЦС)
17. Відділ державної служби охорони
18. Філія управління магістральних газопроводів «Київтрансгаз»
19. Головне управління соціального захисту населення – СОБЕЗ
20. Відділення міліції
21. Агентство безпеки «Тайфун»
22. Туристична компанія «Меркурій-Інтур»
23. Технологічний центр «МТІ»
24. Адміністративна будівля стадіону «Металіст»
25. Агенція нерухомості «Real druzi»
26. Офісні приміщення
27. Відділення «Ощадбанку»
28. Поліклініка № 1 Солом'янського району
29. Ветеринарна лікарня «Hills»
30. Спортивний комплекс «Меридіан»
31. Палац культури ім. С. П. Корольова
32. Супермаркет «АТБ»
33. Супермаркет «АТБ»
34. Відраденський торговельний центр
35. Автосалон «ACC»
36. Магазин «Auto Servis Technik «TROST»
37. Магазин «Меблі»
38. ГРП
39. Магазин «Товари для дітей»
40. Громадська будівля
41. Ательє «Новинка»
42. Церква «Скнія»
43. Готель «Томас»
44. Парк «Орляtko»
45. Державна організація «Комбінат Прогрес»
46. Магазин «Вента Люкс»
47. Комплекс "Женева"
48. Склад автотзапчастин
49. Склади
50. Автостоянка
51. Автомобільна заправна станція (АЗС) «Shell»
52. Автомобільна заправна станція (АЗС)
53. Автомобільна заправна станція (АЗС) «Shell»
54. Районна котельня «Відраденний»
55. РТМ №4 теплових мереж АК "Київенерго"

Умовні позначення

Території

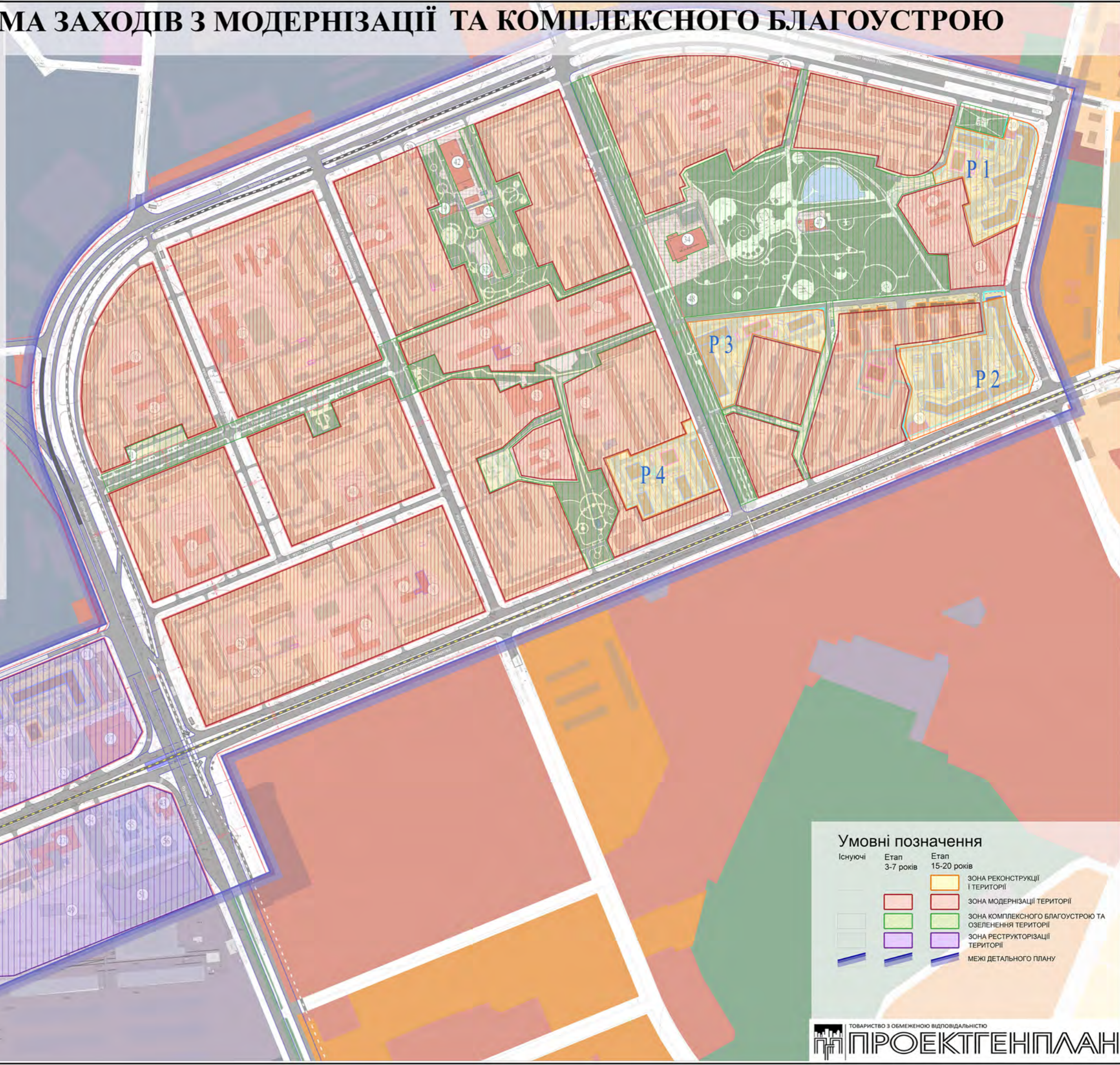
- Садбної забудови
- Багатоквартирної забудови
- Установи народної освіти
- Громадського призначення
- Промисловості
- Комунально-складські (АЗС)
- Інженерної інфраструктури
- Залізничного транспорту
- Зелених насаджень загального користування
- Зелених насаджень спеціального призначення
- Водних поверхонь
- Відведені неосвоені під громадську забудову
- Відведена під будівництво
- Під реконструкцію
- Під перспективну забудову
- Трамвайні колії
- Колії швидкісного трамваю
- Залізничні колії
- Вулиці
- Червоні лінії
- Межі детального плану

				18.08.2014
				Детальний план території
				в межах просп. Косовицького Комарова, залізничні колії, вул. Академіка Каблучкова, бульв. Івана Лепського, вул. Германова в Солом'янському районі м. Києва
Зм.	Кіля	Архитектор	Підпис	Дата
1				2014
				Опорний план
ГЛП	Балон	Склад	Архитектор	Архитектор
Розробник	Белов	ДПТ		
Перевірив	Прокопівський			
М. Контроль	Забаранський			
				М 1:2000
				ТОВ "ПРОЕКТЕНПЛАН"

СХЕМА ЗАХОДІВ З МОДЕРНІЗАЦІЇ ТА КОМПЛЕКСНОГО БЛАГОУСТРОЮ

Експлікація

1. Дошкільний навчальний заклад № 334
2. Дошкільний навчальний заклад № 425
3. Дошкільний навчальний заклад № 396
4. Дошкільний навчальний заклад № 225
5. Дошкільний навчальний заклад № 432
6. Дошкільний навчальний заклад № 395
7. Дошкільний навчальний заклад № 1016
8. Реконструкція з добудовою дошкільного навчального закладу
9. Центр розвитку дитини
10. Дошкільний навчальний заклад (проектний)
11. Середня загальноосвітня школа № 46
12. Середня загальноосвітня школа № 67
13. Середня загальноосвітня школа № 26
14. Середня загальноосвітня школа № 161
15. Реконструкція з добудовою середньої загальноосвітньої школи
16. Політехнічний лицей НТУ КП
17. Коледж НАУ
18. Прокуратура Солом'янського району міста Києва
19. Солом'янська районне об'єднання у м. Києві підліткових клубів "Либідь"
20. Орган державної реєстрації актів цивільного стану (РАЦС)(реконструкція)
21. Відділ державної служби охорони
22. Філія управління магістральних газопроводів "Київтрансгаз"
23. Головне управління соціального захисту населення - СОБЕЗ
24. Відділення міліції
25. Агентство безпеки "Тайфун"
26. Технологічний центр "МТІ"
27. Адміністративна будівля стадіону "Металіст"
28. Агенція нерухомості "Real druzi"
29. Офісні приміщення
30. Відділення "Ощадбанку"
31. Поліклініка № 1 Солом'янського району
32. Ветеринарна лікарня "Hills"
33. Спортивний комплекс "Меридіан"
34. Палац культури ім. С.П. Корольова
35. Супермаркет
36. Супермаркет
37. Відраденський торговельний центр
38. Заклад торгівлі (проектний)
39. Магазин "Меблі"
40. ГРП
41. Магазин "Товари для дітей"
42. Громадська будівля
43. Ательє "Новинка"
44. Офісна будівля (проектна)
45. Торгівельно-розважальний центр з підземним паркінгом (проектний)
46. Церква "Скінія"
47. Кафе
48. Парк "Орлятко"
49. Державна організація "Комбінат Прогрес"
50. Магазин "Вента Люкс"
51. Багатоповерховий надземний паркінг (проектний)
52. Автомобільна заправна станція (АЗС) "Shell"
53. Автомобільна заправна станція (АЗС)
54. Автомобільна заправна станція (АЗС) "Shell"
55. Районна котельня "Відрадний"
56. РТМ №4 теплових мереж АК "Київенерго"
57. Споруда виходу з залізничної платформи



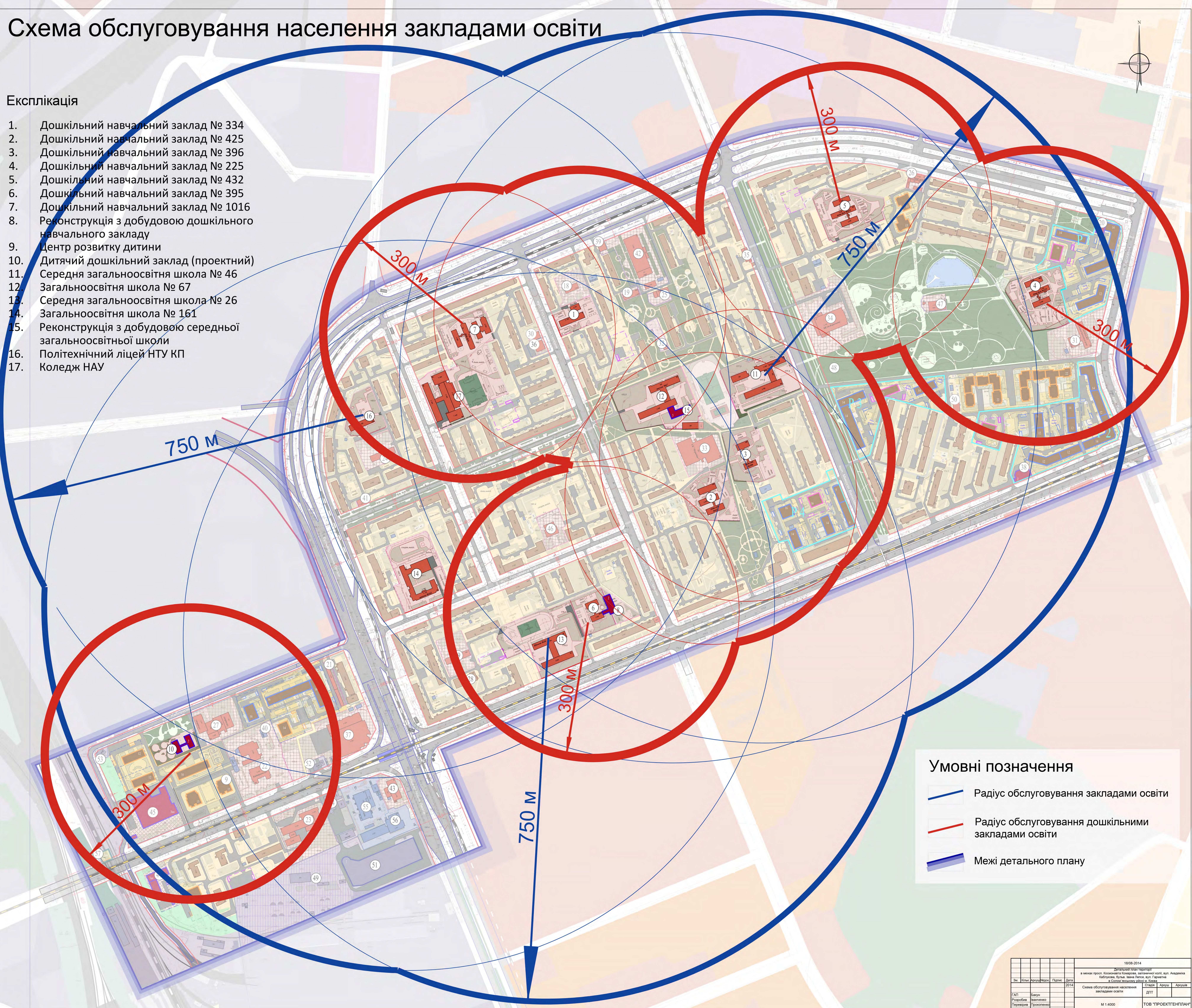
Умовні позначення

Існуючі	Етап 3-7 років	Етап 15-20 років	
[Grey box]	[Red box]	[Yellow box]	ЗОНА РЕКОНСТРУКЦІЇ І ТЕРИТОРІЇ
[Light blue box]	[Green box]	[Orange box]	ЗОНА МОДЕРНІЗАЦІЇ ТЕРИТОРІЇ
[Light green box]	[Purple box]	[Light green box]	ЗОНА КОМПЛЕКСНОГО БЛАГОУСТРОЮ ТА ОЗЕЛЕНЕННЯ ТЕРИТОРІЇ
[Light purple box]	[Blue box]	[Light purple box]	ЗОНА РЕСТРУКТОРИЗАЦІЇ ТЕРИТОРІЇ
[Blue line]	[Blue line]	[Blue line]	МЕЖІ ДЕТАЛЬНОГО ПЛАНУ

Схема обслуговування населення закладами освіти

Експлікація

1. Дошкільний навчальний заклад № 334
2. Дошкільний навчальний заклад № 425
3. Дошкільний навчальний заклад № 396
4. Дошкільний навчальний заклад № 225
5. Дошкільний навчальний заклад № 432
6. Дошкільний навчальний заклад № 395
7. Дошкільний навчальний заклад № 1016
8. Реконструкція з добудовою дошкільного навчального закладу
9. Центр розвитку дитини
10. Дитячий дошкільний заклад (проектний)
11. Середня загальноосвітня школа № 46
12. Загальноосвітня школа № 67
13. Середня загальноосвітня школа № 26
14. Загальноосвітня школа № 161
15. Реконструкція з добудовою середньої загальноосвітньої школи
16. Політехнічний ліцей НТУ КП
17. Коледж НАУ



Умовні позначення

- Радіус обслуговування закладами освіти
- Радіус обслуговування дошкільними закладами освіти
- Межі детального плану










				18/08-2014				
				Детальний план території				
				в межах просп. Космонавта Комарова, запланованої оселі, вул. Академіка				
				Каблюкова, вул. Івана Талка, вул. Героїв				
				в Солом'янському районі м. Києва				
Зм.	Кільк.	Архитектор	Планш.	Дата	Схема обслуговування населення закладами освіти	Склад.	Архитектор	Архитектор
ГАП	Валуй			2014		ДТП		
Розробник	Виконавець	Проєктувальник	Перевірник	Н.Контроль	В.Баранова			
				М 1:4000				
				ТОВ "ПРОЕКТЕНПЛАН"				

Схема існуючих планувальних обмежень

Експлікація

1. Дошкільний навчальний заклад № 334
2. Дошкільний навчальний заклад № 425
3. Дошкільний навчальний заклад № 396
4. Дошкільний навчальний заклад № 225
5. Дошкільний навчальний заклад № 432
6. Дошкільний навчальний заклад № 395
7. Дошкільний навчальний заклад № 1016
8. Середня загальноосвітня школа № 46
9. Загальноосвітня школа - № 67
10. Середня загальноосвітня школа № 26
11. Загальноосвітня школа № 161
12. Політехнічний ліцей НТУ КП
13. Коледж НАУ
14. Прокуратура Солом'янського району міста Києва
15. Солом'янське районне об'єднання у місті Києві підліткових клубів "Либідь"
16. Орган державної реєстрації актів цивільного стану (РАЦС)
17. Відділ державної служби охорони
18. Філія управління магістральних газопроводів «Київтрансгаз»
19. Головне управління соціального захисту населення (ГУСЗН) – СОБЕЗ
20. Відділення міліції
21. Агентство безпеки «Тайфун»
22. Туристична компанія «Меркурій-Інтур»
23. Технологічний центр «МТІ»
24. Адміністративна будівля стадіону «Металіст»
25. Агенція нерухомості «Real druzii»
26. Офісні приміщення
27. Відділення «Ощадбанку»
28. Поліклініка № 1 Солом'янського району
29. Ветеринарна лікарня «Hills»
30. Спортивний комплекс «Мередіан»
31. Палац культури ім. С. П. Корольова
32. Магазин «АТБ»
33. Супермаркет «АТБ»
34. Відраденський торговельний центр
35. Автосалон «АСС»
36. Автосервіс «Auto Servis Technik «TROST»
37. Магазин «Меблі»
38. ГРП
39. Магазин «Товари для дітей»
40. Громадська будівля
41. Ательє «Новинка»
42. Церква «Скінія»
43. Готель «Томас»
44. Парк «Орлятко»
45. Державна організація «Комбінат Прогрес»
46. Виробництво і установка жалюзі «Вента Люкс»
47. Підприємство «Чайка»
48. Склад автозапчастин
49. Комунально-складська територія
50. Автостоянка № 20
51. Автомобільна заправна станція (АЗС) «Shell»
52. Автомобільна заправна станція (АЗС)
53. Автомобільна заправна станція (АЗС) «Shell»
54. Районна котельня «Відраденний»
55. Район теплових мереж (РТМ) №4 теплових мереж АК "Київенерго"

Умовні позначення

-  Санітарно-захисні зони від промислових об'єктів
-  Санітарно-захисні зони від кладовища
-  Забруднення ґрунтів цезієм-137
-  Санітарно-захисна зона від залізниці
-  Санітарно-захисна зона від комунально-складських підприємств IV-V класу шкідливості
-  Внутрішня горизонтальна поверхня висота будівель до 50 м
-  Прибережно-захисні смуги
-  Межі детального плану
-  Зони обмеження забудови за умови безпеки польотів

				18/08-2014	
				Детальний план території	
				в межах проєкту: Кошовата Корольова, залізничні колії, вул. Академіка Кабілуєва, вулиця Івана Пелеса, вул. Галичина	
				в Солом'янському районі м. Києва	
Зм.	Кільк.	Архив.	Вірок.	Підпис.	Дата
					2014
Схема існуючих планувальних обмежень				Стан	Архив
Схема існуючих планувальних обмежень				ДПТ	Архив
Г.АП.	Б.Арх.				
Розробник	Б.Арх.				
Перевірив	П.Солов'як				
Н.Контроль	З.Барятинська				
М 1:2000				ТОВ "ПРОЕКТЕНПЛАН"	