МІСЦЕ РОЗТАШУВАННЯ ДІЛЯНКИ ПРОЕКТУВАННЯ В СИСТЕМІ МІСТА

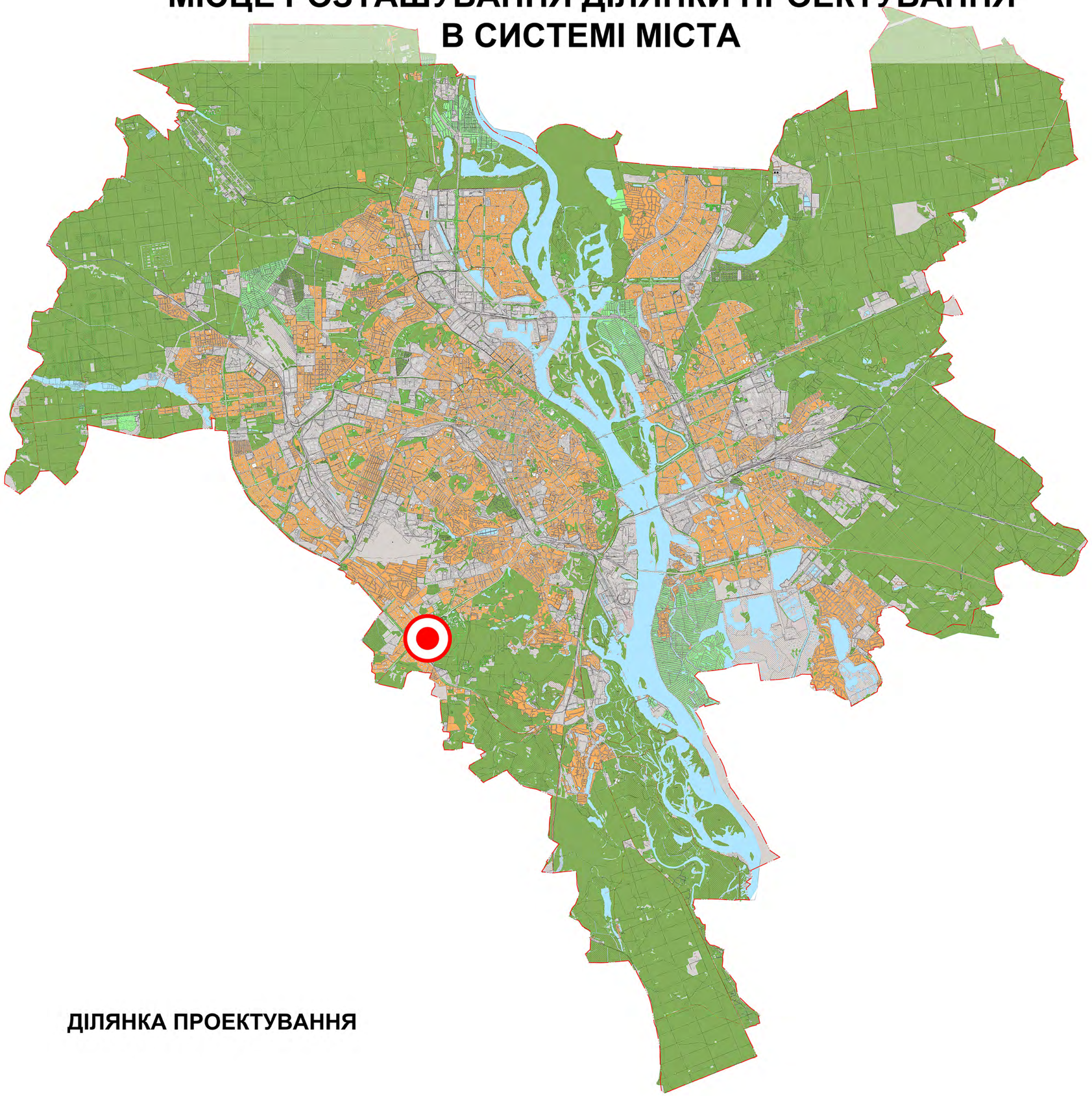

ДІЛЯНКА ПРОЕКТУВАННЯ

СХЕМА РОЗТАШУВАННЯ ТЕРИТОРІЇ В СИСТЕМІ РАЙОНУ

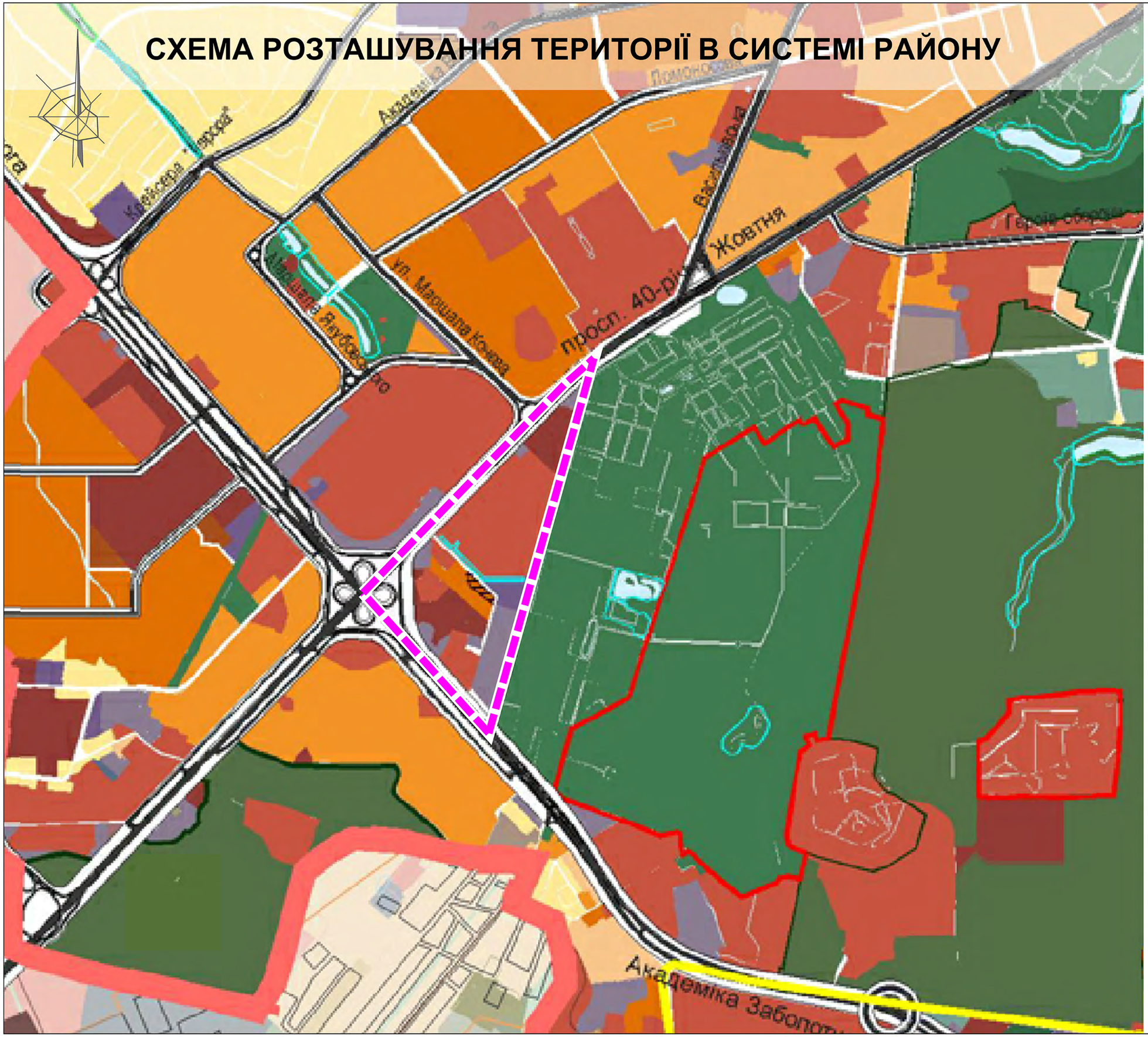

УМОВНІ ПОЗНАЧЕННЯ

ТЕРИТОРІЇ:

ЖИТЛОВОЇ ЗАБУДОВИ:

ОДНОКВАРТИРНОЇ:

ІСНУЮЧИЙ СТАН / ПЕРСПЕКТИВА

- САДИБНОЇ
- БЛОКОВАНОЇ

БАГАТОКВАРТИРНОЇ:

- СЕРЕДНЬО- ТА МАЛОПОВЕРХОВОЇ
- ЗМІШАНОЇ СЕРЕДНЬО- ТА БАГАТОПОВЕРХОВОЇ
- БАГАТОПОВЕРХОВОЇ
- БАГАТОПОВЕРХОВОЇ ЗАБУДОВИ НА ТЕРИТОРІЯХ СПЕЦПРИЗНАЧЕННЯ
- ЖИТЛОВОЇ ТА ГРОМАДСЬКОЇ ЗАБУДОВИ ПІСЛЯ ЗАКІНЧЕННЯ КЛАДОВИЩНОГО ПЕРІОДУ
- РЕЗЕРВНІ ТЕРИТОРІЇ

ЖИТЛОВО-ГРОМАДСЬКОЇ ЗАБУДОВИ

ГРОМАДСЬКОЇ ЗАБУДОВИ:

- РЕЗЕРВНІ ТЕРИТОРІЇ
- ЖИТЛОВОЇ ТА ГРОМАДСЬКОЇ ЗАБУДОВИ ЗА УМОВИ ЗМЕНШЕННЯ, УТОЧНЕННЯ САНІТАРНИХ РОЗРИВІВ, ЗНЯТТЯ РЕЖИМУ СЗЗ ТА ОХОРОННИХ ЗОН В УСТАНОВЛЕНОМУ ПОРЯДКУ

ВИРОБНИЧІ:

- ПРОМИСЛОВІ ТА НАУКОВО-ВИРОБНИЧІ
- РЕЗЕРВНІ ТЕРИТОРІЇ
- КОМУНАЛЬНО-СКЛАДСЬКІ ТА ІНЖЕНЕРНОГО ОБЛАДНАННЯ

ЗЕЛЕНИХ НАСАДЖЕНЬ ТА РЕКРЕАЦІЙНИХ ЗАКЛАДІВ:

- ЗЕЛЕНИХ НАСАДЖЕНЬ ЗАГАЛЬНОГО КОРИСТУВАННЯ
- БУФЕРНИХ ПАРКІВ НА БАЗІ ЛІСОПАРКІВ
- РЕЗЕРВНІ ТЕРИТОРІЇ
- ЗЕЛЕНИХ НАСАДЖЕНЬ СПЕЦІАЛЬНОГО ПРИЗНАЧЕННЯ (ЗАХИСНІ ЗЕЛЕНІ НАСАДЖЕННЯ)
- ЛІСІВ ТА ЛІСОПАРКІВ
- ЛУГОПАРКІВ
- САДОВО-ДАЧНОЇ ЗАБУДОВИ
- САДІВНИЦТВА
- РЕКРЕАЦІЙНИХ ЗАКЛАДІВ
- ПЛЯЖІВ
- КУРОРТНИХ ЗОН ЗАГАЛЬНОДЕРЖАВНОГО ЗНАЧЕННЯ

ТРАНСПОРТНОЇ ІНФРАСТРУКТУРИ ТА ОБ'ЄКТІВ ЗОВНІШНЬОГО ТРАНСПОРТУ:

- ЕЛЕКТРОТРАНСПОРТУ ТА МЕТРОПОЛІТЕНУ
- ВОДНОГО ТРАНСПОРТУ
- ЗАЛІЗНИЧНОГО ТРАНСПОРТУ
- ПОВІТРЯНОГО ТРАНСПОРТУ

ІНШЕ :

- КЛАДОВИЩА, КРЕМАТОРІЇ
- ТЕРИТОРІЇ СПЕЦІАЛЬНОГО ПРИЗНАЧЕННЯ
- ОХОРОННА ЗОНА МАГІСТРАЛЬНИХ ГАЗОПРОВОДІВ
- ПРИБЕРЕЖНІ ЗАХИСНІ СМУГИ
- ВОДНІ ПОВЕРХНІ

ВУЛИЦІ ТА ДОРОГИ:

- ЗАГАЛЬНОМІСЬКОГО ЗНАЧЕННЯ
- РАЙОННОГО ЗНАЧЕННЯ
- ЖИТЛОВІ
- ТУНЕЛІ
- ТРАНСПОРТНІ ПЕРЕХОДИ ЧЕРЕЗ р. ДНІПРО
- ТРАНСПОРТНІ РОЗВ'ЯЗКИ В РІЗНИХ РІВНЯХ

МЕЖІ:

- ТЕРИТОРІЙ ТА ОБ'ЄКТІВ ПРИРОДНО-ЗАПОВІДНОГО ФОНДУ
- ІСТОРИЧНИХ АРЕАЛІВ
- ІСТОРИКО-КУЛЬТУРНИХ ТА МЕМОРІАЛЬНИХ ЗАПОВІДНИКІВ
- ІСНУЮЧА МІСЬКА МЕЖА
- ДІЛЯНКИ ПЕРСПЕКТИВНОЇ ЗМІНИ МІСЬКОЇ МЕЖІ

ДЕТАЛЬНИЙ ПЛАН ТЕРИТОРІЇ ОБМЕЖЕНОЇ ПРОСПЕКТОМ АКАДЕМІКА ГЛУШКОВА, ВУЛИЦЕЮ АКАДЕМІКА ЗАБОЛОТНОГО ТА ЗАХІДНОЮ МЕЖЕЮ ТЕРИТОРІЇ НАЦІОНАЛЬНОГО КОМПЛЕКСУ «ЕКСПОЦЕНТР УКРАЇНИ» У ГОЛОСІЇВСЬКОМУ РАЙОНІ МІСТА КИЄВА

ОПОРНИЙ ПЛАН
М 1:2000

Експлікація

1. Автостанція "Південна"
2. Дельфінарій "Немо"
3. Льодовий стадіон
4. Храм "Різдва Пресвятої Богородиці"
5. АЗС
6. Ресторан
7. Експоцентр "Україна"
8. Гаражні кооперативи
9. Державне підприємсто з розбудови транспортних коридорів України
10. Іподром
11. КНУ ім. Т. Г. Шевченка
12. Український фізико-математичний ліцей КНУ ім. Т. Г. Шевченка
13. Торговельнорозважальний центр "Магелан"
14. Академія праці та соціальних відносин
15. Пожежно-рятувальна частина №35
16. ПС 110 "Теремки"

УМОВНІ ПОЗНАЧЕННЯ

ТЕРИТОРІЯ ЖИТЛОВОЇ ЗАБУДОВИ:

- БАГАТОПОВЕРХОВОЇ
- ЖИТЛОВА ТЕРИТОРІЯ В СТАДІЇ ОСВОЄННЯ

ГРОМАДСЬКІ ЗОНИ:

- АДМІНІСТРАТИВНО-ДІЛОВА ЗАБУДОВА
- ВИЩОЇ ТА СПЕЦІАЛЬНОЇ ОСВІТИ
- ВИСТАВКОВІ КОМПЛЕКСИ
- СПОРТИВНО-ВИДОВИЩНІ
- ТОРГІВЕЛЬНО-РОЗВАЖАЛЬНІ
- КУЛЬТОВІ СПОРУДИ

КОМУНАЛЬНІ ТА ВИРОБНИЧІ ЗОНИ:

- КОМУНАЛЬНО-СКЛАДСЬКІ
- ІНЖЕНЕРНОГО ОБЛАДНАННЯ

ЗОНИ ЗЕЛЕНИХ НАСАДЖЕНЬ:

- ЗЕЛЕНИХ НАСАДЖЕНЬ ЗАГАЛЬНОГО КОРИСТУВАННЯ
- ЗЕЛЕНИХ НАСАДЖЕНЬ СПЕЦПРИЗНАЧЕННЯ

ІНШІ ТЕРИТОРІЇ:

- ВІДВЕДЕННІ НЕОСВОЄНІ ТЕРИТОРІЇ
- ВУЛИЦІ ТА ПРОЇЗДИ
- КУРЕНІВСЬКО-ЧЕРВОНОАРМІЙСЬКА ЛІНІЯ МЕТРОПОЛІТЕНУ

МЕЖІ:

- ЧЕРВОНІ ЛІНІЇ
- КАДАСТНРОВИХ ДІЛЯНОК
- РОЗРОБКИ ДПТ

						Договір №1411/101/ДПТ	
						Детальний план території обмеженої проспектом Академіка Глушкова, вулицею Академіка Заболотного та західною межею території Національного комплексу «Експоцентр України» у Голосіївському районі міста Києва	
Зм.	Кільк.	Арк.	№док.	Підп.	Дата		
ГАП		Олійник В.О.				АРХІТЕКТУРНО-ПЛАНУВАЛЬНА ОРГАНІЗАЦІЯ ТЕРИТОРІЇ	Стадія: ДПТ; Аркуш; Аркушів
ГІП		Островський О.І.					
Виконав		Демченко С.М.					
Перевірив		Олійник В.О.				ОПОРНИЙ ПЛАН М 1:2000	terra

ДЕТАЛЬНИЙ ПЛАН ТЕРИТОРІЇ ОБМЕЖЕНОЇ ПРОСПЕКТОМ АКАДЕМІКА ГЛУШКОВА, ВУЛИЦЕЮ АКАДЕМІКА ЗАБОЛОТНОГО ТА ЗАХІДНОЮ МЕЖЕЮ ТЕРИТОРІЇ НАЦІОНАЛЬНОГО КОМПЛЕКСУ «ЕКСПОЦЕНТР УКРАЇНИ» У ГОЛОСІЇВСЬКОМУ РАЙОНІ МІСТА КИЄВА

ПЛАН ІСНУЮЧОГО ВИКОРИСТАННЯ ТЕРИТОРІЇ
М 1:2000

Експлікація

1. Автостанція "Південна"
2. Дельфінарій "Немо"
3. Льодовий стадіон
4. Храм "Різдва Пресвятої Богородиці"
5. АЗС
6. Ресторан
7. Експоцентр "Україна"
8. Гаражні кооперативи
9. Державне підприємсто з розбудови транспортних коридорів України
10. Іподром
11. КНУ ім. Т. Г. Шевченка
12. Український фізико-математичний ліцей КНУ ім. Т. Г. Шевченка
13. Торговельнорозважальний центр "Магелан"
14. Академія праці та соціальних відносин
15. Пожежно-рятувальна частина №35
16. ПС 110 "Теремки"

УМОВНІ ПОЗНАЧЕННЯ

ТЕРИТОРІЯ ЖИТЛОВОЇ ЗАБУДОВИ:

- БАГАТОПОВЕРХОВОЇ
- ЖИТЛОВА ТЕРИТОРІЯ В СТАДІЇ ОСВОЄННЯ

ГРОМАДСЬКІ ЗОНИ:

- АДМІНІСТРАТИВНО-ДІЛОВА ЗАБУДОВА
- ВИЩОЇ ТА СПЕЦІАЛЬНОЇ ОСВІТИ
- ВИСТАВКОВІ КОМПЛЕКСИ
- СПОРТИВНО-ВИДОВИЩНІ
- ТОРГІВЕЛЬНО-РОЗВАЖАЛЬНІ
- КУЛЬТОВІ СПОРУДИ

КОМУНАЛЬНІ ТА ВИРОБНИЧІ ЗОНИ:

- КОМУНАЛЬНО-СКЛАДСЬКІ
- ІНЖЕНЕРНОГО ОБЛАДНАННЯ

ЗОНИ ЗЕЛЕНИХ НАСАДЖЕНЬ:

- ЗЕЛЕНИХ НАСАДЖЕНЬ ЗАГАЛЬНОГО КОРИСТУВАННЯ
- ЗЕЛЕНИХ НАСАДЖЕНЬ СПЕЦПРИЗНАЧЕННЯ

ІНШІ ТЕРИТОРІЇ:

- ВІДВЕДЕННІ НЕОСВОЄНІ ТЕРИТОРІЇ
- ВУЛИЦІ ТА ПРОЇЗДИ
- КУРЕНІВСЬКО-ЧЕРВОНОАРМІЙСЬКА ЛІНІЯ МЕТРОПОЛІТЕНУ

МЕЖІ:

- ЧЕРВОНІ ЛІНІЇ
- КАДАСТНРОВИХ ДІЛЯНОК
- РОЗРОБКИ ДПТ

Договір №1411/101/ДПТ

Детальний план території обмеженої проспектом Академіка Глушкова, вулицею Академіка Заболотного та західною межею території Національного комплексу «Експоцентр України» у Голосіївському районі міста Києва

Зм.	Кільк.	Арк.	№док.	Підп.	Дата
ГАП		Олійник В.О.			
ГІП		Островський О.І.			
Виконав		Демʼяненко С.М.			
Перевірив		Олійник В.О.			

АРХІТЕКТУРНО-ПЛАНУВАЛЬНА ОРГАНІЗАЦІЯ ТЕРИТОРІЇ

Стадія	Аркуш	Аркушів
ДПТ		

ПЛАН ІСНУЮЧОГО ВИКОРИСТАННЯ ТЕРИТОРІЇ М 1:2000

terra

ДЕТАЛЬНИЙ ПЛАН ТЕРИТОРІЇ ОБМЕЖЕНОЇ ПРОСПЕКТОМ АКАДЕМІКА ГЛУШКОВА, ВУЛИЦЕЮ АКАДЕМІКА ЗАБОЛОТНОГО ТА ЗАХІДНОЮ МЕЖЕЮ ТЕРИТОРІЇ НАЦІОНАЛЬНОГО КОМПЛЕКСУ «ЕКСПОЦЕНТР УКРАЇНИ» У ГОЛОСІЇВСЬКОМУ РАЙОНІ МІСТА КИЄВА

СХЕМА ІСНУЮЧИХ ПЛАНУВАЛЬНИХ ОБМЕЖЕНЬ
М 1:5000

Експлікація

1. Автостанція "Південна"
2. Дельфінарій "Немо"
3. Льодовий стадіон
4. Храм "Різдва Пресвятої Богородиці"
5. АЗС
6. Ресторан
7. Експоцентр "Україна"
8. Гаражні кооперативи
9. Державне підприємсто з розбудови транспортних коридорів України
10. Іподром
11. КНУ ім. Т. Г. Шевченка
12. Український фізико-математичний ліцей КНУ ім. Т. Г. Шевченка
13. Торговельнорозважальний центр "Магелан"
14. Академія праці та соціальних відносин
15. Пожежно-рятувальна частина №35
16. ПС 110 "Теремки"

Станція метро "Виставковий центр"

Станція метро "Іподром"

УМОВНІ ПОЗНАЧЕННЯ

ТЕРИТОРІЯ ЖИТЛОВОЇ ЗАБУДОВИ:
- БАГАТОПОВЕРХОВОЇ
- ЖИТЛОВА ТЕРИТОРІЯ В СТАДІЇ ОСВОЄННЯ

ГРОМАДСЬКІ ЗОНИ:
- АДМІНІСТРАТИВНО-ДІЛОВА ЗАБУДОВА
- ВИЩОЇ ТА СПЕЦІАЛЬНОЇ ОСВІТИ
- ВИСТАВКОВІ КОМПЛЕКСИ
- СПОРТИВНО-ВИДОВИЩНІ
- ТОРГІВЕЛЬНО-РОЗВАЖАЛЬНІ
- КУЛЬТОВІ СПОРУДИ

КОМУНАЛЬНІ ТА ВИРОБНИЧІ ЗОНИ:
- КОМУНАЛЬНО-СКЛАДСЬКІ
- ІНЖЕНЕРНОГО ОБЛАДНАННЯ

ЗОНИ ЗЕЛЕНИХ НАСАДЖЕНЬ:
- ЗЕЛЕНИХ НАСАДЖЕНЬ ЗАГАЛЬНОГО КОРИСТУВАННЯ
- ЗЕЛЕНИХ НАСАДЖЕНЬ СПЕЦПРИЗНАЧЕННЯ

ІНШІ ТЕРИТОРІЇ:
- ВІДВЕДЕННІ НЕОСВОЄНІ ТЕРИТОРІЇ
- ВУЛИЦІ ТА ПРОЇЗДИ
- КУРЕНІВСЬКО-ЧЕРВОНОАРМІЙСЬКА ЛІНІЯ МЕТРОПОЛІТЕНУ

МЕЖІ:
- ЧЕРВОНІ ЛІНІЇ
- КАДАСТНРОВИХ ДІЛЯНОК
- РОЗРОБКИ ДПТ

УМОВНІ ПОЗНАЧЕННЯ

ПЛАНУВАЛЬНІ ОБМЕЖЕННЯ:
- САНІТАРНО-ЗАХИСНІ ЗОНИ
- ОХОРОННІ ЗОНИ ОБ'ЄКТІВ, ІНЖЕНЕРНИХ МЕРЕЖ ТА СПОРУД
- ВНУТРІШНЯ ГОРИЗОНТАЛЬНА ПОВЕРХНЯ - ВИСОТА БУДІВЕЛЬ ДО 50 М
- ЗОНИ АКУСТИЧНОГО ВПЛИВУ АЕРОПОРТІВ
- ЗОНИ ПІДТОПЛЕННЯ
- ПРИБЕРЕЖНО-ЗАХИСНА СМУГА

Зм.	Кільк.	Арк.	Ndок	Підп.	Дата	Договір №1411/101/ДПТ			
						Детальний план території обмеженої проспектом Академіка Глушкова, вулицею Академіка Заболотного та західною межею території Національного комплексу «Експоцентр України» у Голосіївському районі міста Києва			
ГАП		Олійник В.О.				АРХІТЕКТУРНО-ПЛАНУВАЛЬНА ОРГАНІЗАЦІЯ ТЕРИТОРІЇ	Стадія	Аркуш	Аркушів
ГІП		Островський О.І.					ДПТ		
Виконав		Демянченко С.М.							
Перевірив		Олійник В.О.				СХЕМА ІСНУЮЧИХ ПЛАНУВАЛЬНИХ ОБМЕЖЕНЬ М 1:5000	terra PROJECT		

ДЕТАЛЬНИЙ ПЛАН ТЕРИТОРІЇ ОБМЕЖЕНОЇ ПРОСПЕКТОМ АКАДЕМІКА ГЛУШКОВА, ВУЛИЦЕЮ АКАДЕМІКА ЗАБОЛОТНОГО ТА ЗАХІДНОЮ МЕЖЕЮ ТЕРИТОРІЇ НАЦІОНАЛЬНОГО КОМПЛЕКСУ «ЕКСПОЦЕНТР УКРАЇНИ» У ГОЛОСІЇВСЬКОМУ РАЙОНІ МІСТА КИЄВА

ПРОЕКТНИЙ ПЛАН М 1:2000

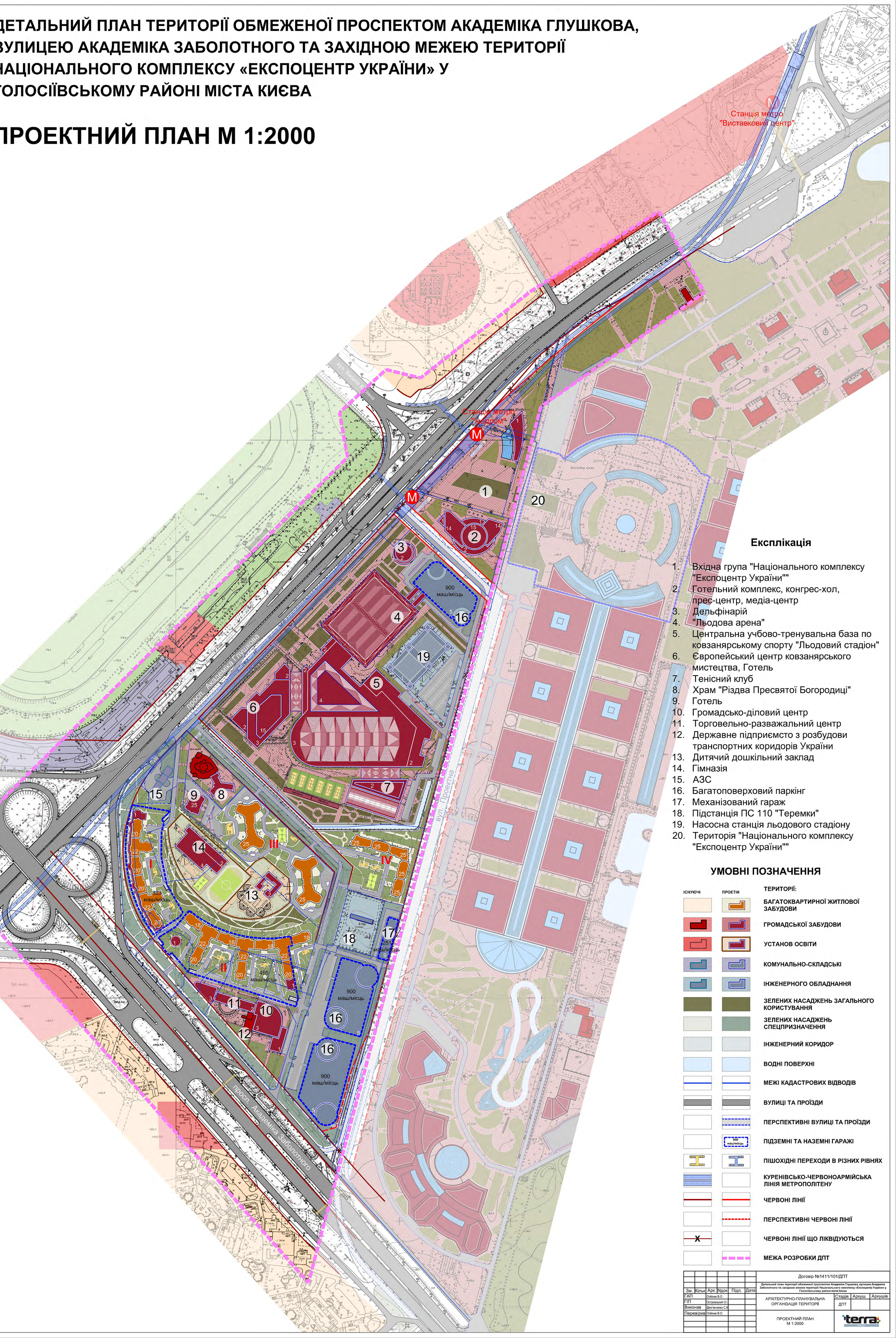

Експлікація

1. Вхідна група "Національного комплексу "Експоцентр України""
2. Готельний комплекс, конгрес-хол, прес-центр, медіа-центр
3. Дельфінарій
4. "Льодова арена"
5. Центральна учбово-тренувальна база по ковзанярському спорту "Льодовий стадіон"
6. Європейський центр ковзанярського мистецтва, Готель
7. Тенісний клуб
8. Храм "Різдва Пресвятої Богородиці"
9. Готель
10. Громадсько-діловий центр
11. Торговельно-розважальний центр
12. Державне підприємсто з розбудови транспортних коридорів України
13. Дитячий дошкільний заклад
14. Гімназія
15. АЗС
16. Багатоповерховий паркінг
17. Механізований гараж
18. Підстанція ПС 110 "Теремки"
19. Насосна станція льодового стадіону
20. Територія "Національного комплексу "Експоцентр України""

УМОВНІ ПОЗНАЧЕННЯ

ІСНУЮЧІ / ПРОЕТНІ

ТЕРИТОРІЇ:

- БАГАТОКВАРТИРНОЇ ЖИТЛОВОЇ ЗАБУДОВИ
- ГРОМАДСЬКОЇ ЗАБУДОВИ
- УСТАНОВ ОСВІТИ
- КОМУНАЛЬНО-СКЛАДСЬКІ
- ІНЖЕНЕРНОГО ОБЛАДНАННЯ
- ЗЕЛЕНИХ НАСАДЖЕНЬ ЗАГАЛЬНОГО КОРИСТУВАННЯ
- ЗЕЛЕНИХ НАСАДЖЕНЬ СПЕЦПРИЗНАЧЕННЯ
- ІНЖЕНЕРНИЙ КОРИДОР
- ВОДНІ ПОВЕРХНІ
- МЕЖІ КАДАСТРОВИХ ВІДВОДІВ
- ВУЛИЦІ ТА ПРОЇЗДИ
- ПЕРСПЕКТИВНІ ВУЛИЦІ ТА ПРОЇЗДИ
- ПІДЗЕМНІ ТА НАЗЕМНІ ГАРАЖІ (900 маш/місць)
- ПІШОХІДНІ ПЕРЕХОДИ В РІЗНИХ РІВНЯХ
- КУРЕНІВСЬКО-ЧЕРВОНОАРМІЙСЬКА ЛІНІЯ МЕТРОПОЛІТЕНУ
- ЧЕРВОНІ ЛІНІЇ
- ПЕРСПЕКТИВНІ ЧЕРВОНІ ЛІНІЇ
- ЧЕРВОНІ ЛІНІЇ ЩО ЛІКВІДУЮТЬСЯ
- МЕЖА РОЗРОБКИ ДПТ

Зм.	Кільк.	Арк.	№док.	Підп.	Дата	Договір №1411/101/ДПТ			
						Детальний план території обмеженої проспектом Академіка Глушкова, вулицею Академіка Заболотного та західною межею території Національного комплексу «Експоцентр України» у Голосіївському районі міста Києва			
ГАП		Олійник В.О.				АРХІТЕКТУРНО-ПЛАНУВАЛЬНА ОРГАНІЗАЦІЯ ТЕРИТОРІЇ	Стадія	Аркуш	Аркушів
ГІП		Островський О.І.					ДПТ		
Виконав		Демченко С.М.							
Перевірив		Олійник В.О.				ПРОЕКТНИЙ ПЛАН М 1:2000	terra PROJECT		

ДЕТАЛЬНИЙ ПЛАН ТЕРИТОРІЇ ОБМЕЖЕНОЇ ПРОСПЕКТОМ АКАДЕМІКА ГЛУШКОВА, ВУЛИЦЕЮ АКАДЕМІКА ЗАБОЛОТНОГО ТА ЗАХІДНОЮ МЕЖЕЮ ТЕРИТОРІЇ НАЦІОНАЛЬНОГО КОМПЛЕКСУ «ЕКСПОЦЕНТР УКРАЇНИ» У ГОЛОСІЇВСЬКОМУ РАЙОНІ МІСТА КИЄВА

СХЕМА ПРОЕКТНИХ ПЛАНУВАЛЬНИХ ОБМЕЖЕНЬ
М 1:5000

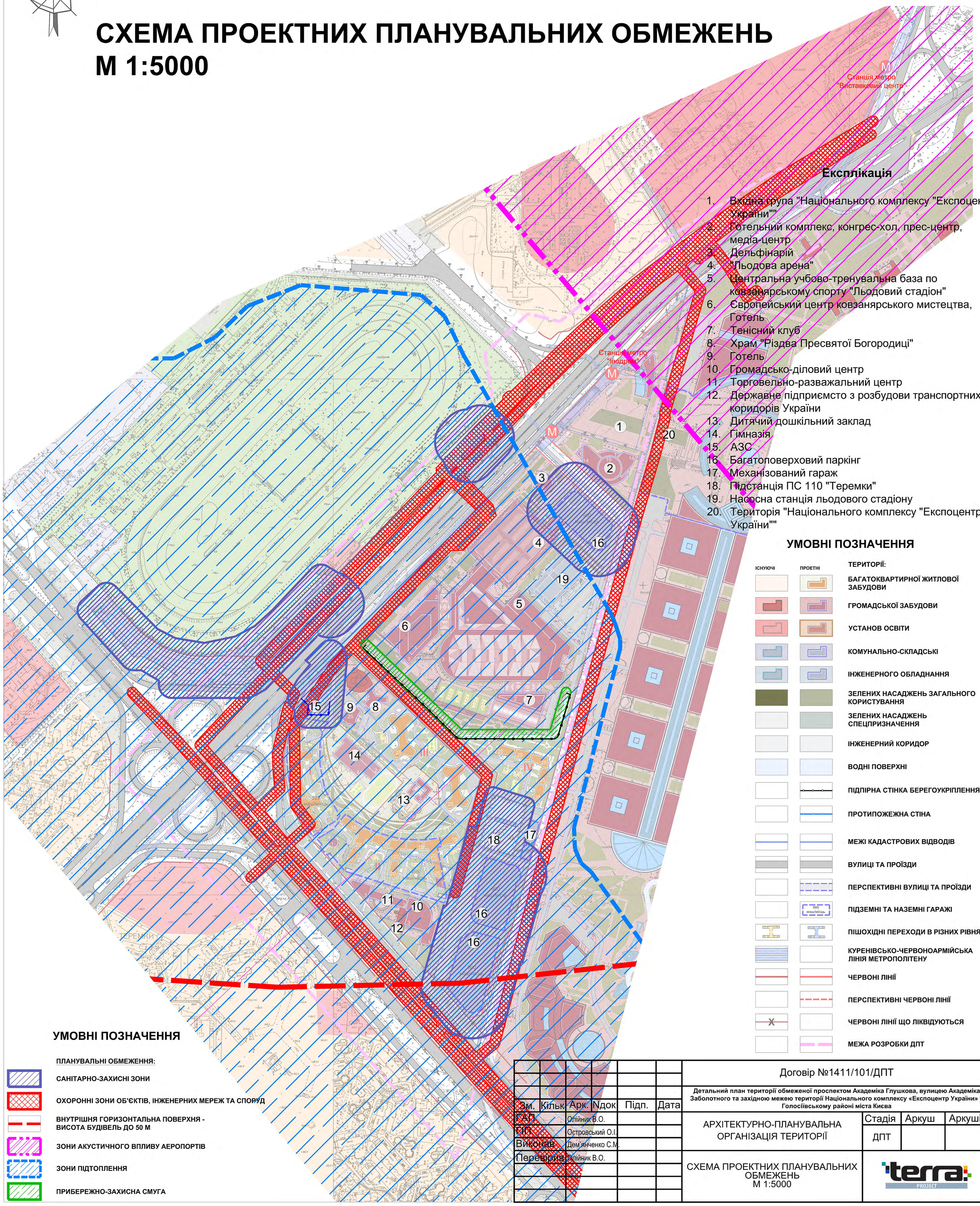

Експлікація

1. Вхідна група "Національного комплексу "Експоцентр України""
2. Готельний комплекс, конгрес-хол, прес-центр, медіа-центр
3. Дельфінарій
4. "Льодова арена"
5. Центральна учбово-тренувальна база по ковзанярському спорту "Льодовий стадіон"
6. Європейський центр ковзанярського мистецтва, Готель
7. Тенісний клуб
8. Храм "Різдва Пресвятої Богородиці"
9. Готель
10. Громадсько-діловий центр
11. Торговельно-розважальний центр
12. Державне підприємсто з розбудови транспортних коридорів України
13. Дитячий дошкільний заклад
14. Гімназія
15. АЗС
16. Багатоповерховий паркінг
17. Механізований гараж
18. Підстанція ПС 110 "Теремки"
19. Насосна станція льодового стадіону
20. Територія "Національного комплексу "Експоцентр України""

УМОВНІ ПОЗНАЧЕННЯ

ІСНУЮЧІ	ПРОЕТНІ	ТЕРИТОРІЇ:
		БАГАТОКВАРТИРНОЇ ЖИТЛОВОЇ ЗАБУДОВИ
		ГРОМАДСЬКОЇ ЗАБУДОВИ
		УСТАНОВ ОСВІТИ
		КОМУНАЛЬНО-СКЛАДСЬКІ
		ІНЖЕНЕРНОГО ОБЛАДНАННЯ
		ЗЕЛЕНИХ НАСАДЖЕНЬ ЗАГАЛЬНОГО КОРИСТУВАННЯ
		ЗЕЛЕНИХ НАСАДЖЕНЬ СПЕЦПРИЗНАЧЕННЯ
		ІНЖЕНЕРНИЙ КОРИДОР
		ВОДНІ ПОВЕРХНІ
		ПІДПІРНА СТІНКА БЕРЕГОУКРІПЛЕННЯ
		ПРОТИПОЖЕЖНА СТІНА
		МЕЖІ КАДАСТРОВИХ ВІДВОДІВ
		ВУЛИЦІ ТА ПРОЇЗДИ
		ПЕРСПЕКТИВНІ ВУЛИЦІ ТА ПРОЇЗДИ
	900 маш/місць	ПІДЗЕМНІ ТА НАЗЕМНІ ГАРАЖІ
		ПІШОХІДНІ ПЕРЕХОДИ В РІЗНИХ РІВНЯХ
		КУРЕНІВСЬКО-ЧЕРВОНОАРМІЙСЬКА ЛІНІЯ МЕТРОПОЛІТЕНУ
		ЧЕРВОНІ ЛІНІЇ
		ПЕРСПЕКТИВНІ ЧЕРВОНІ ЛІНІЇ
	X	ЧЕРВОНІ ЛІНІЇ ЩО ЛІКВІДУЮТЬСЯ
		МЕЖА РОЗРОБКИ ДПТ

УМОВНІ ПОЗНАЧЕННЯ

ПЛАНУВАЛЬНІ ОБМЕЖЕННЯ:

- САНІТАРНО-ЗАХИСНІ ЗОНИ
- ОХОРОННІ ЗОНИ ОБ'ЄКТІВ, ІНЖЕНЕРНИХ МЕРЕЖ ТА СПОРУД
- ВНУТРІШНЯ ГОРИЗОНТАЛЬНА ПОВЕРХНЯ - ВИСОТА БУДІВЕЛЬ ДО 50 М
- ЗОНИ АКУСТИЧНОГО ВПЛИВУ АЕРОПОРТІВ
- ЗОНИ ПІДТОПЛЕННЯ
- ПРИБЕРЕЖНО-ЗАХИСНА СМУГА

Зм.	Кільк.	Арк.	Ndок	Підп.	Дата	Договір №1411/101/ДПТ			
						Детальний план території обмеженої проспектом Академіка Глушкова, вулицею Академіка Заболотного та західною межею території Національного комплексу «Експоцентр України» у Голосіївському районі міста Києва			
ГАП		Олійник В.О.				АРХІТЕКТУРНО-ПЛАНУВАЛЬНА ОРГАНІЗАЦІЯ ТЕРИТОРІЇ	Стадія	Аркуш	Аркушів
ГІП		Островський О.І.					ДПТ		
Виконав		Дем'янченко С.М.							
Перевірив		Олійник В.О.				СХЕМА ПРОЕКТНИХ ПЛАНУВАЛЬНИХ ОБМЕЖЕНЬ М 1:5000	terra PROJECT		

ДЕТАЛЬНИЙ ПЛАН ТЕРИТОРІЇ ОБМЕЖЕНОЇ ПРОСПЕКТОМ АКАДЕМІКА ГЛУШКОВА, ВУЛИЦЕЮ АКАДЕМІКА ЗАБОЛОТНОГО ТА ЗАХІДНОЮ МЕЖЕЮ ТЕРИТОРІЇ НАЦІОНАЛЬНОГО КОМПЛЕКСУ «ЕКСПОЦЕНТР УКРАЇНИ» У ГОЛОСІЇВСЬКОМУ РАЙОНІ МІСТА КИЄВА

СХЕМА ОБСЛУГОВУВАННЯ ДИТЯЧИМИ ДОШКІЛЬНИМИ ЗАКЛАДАМИ ТА ЗАГАЛЬНООСВІТНІМИ ШКОЛАМИ

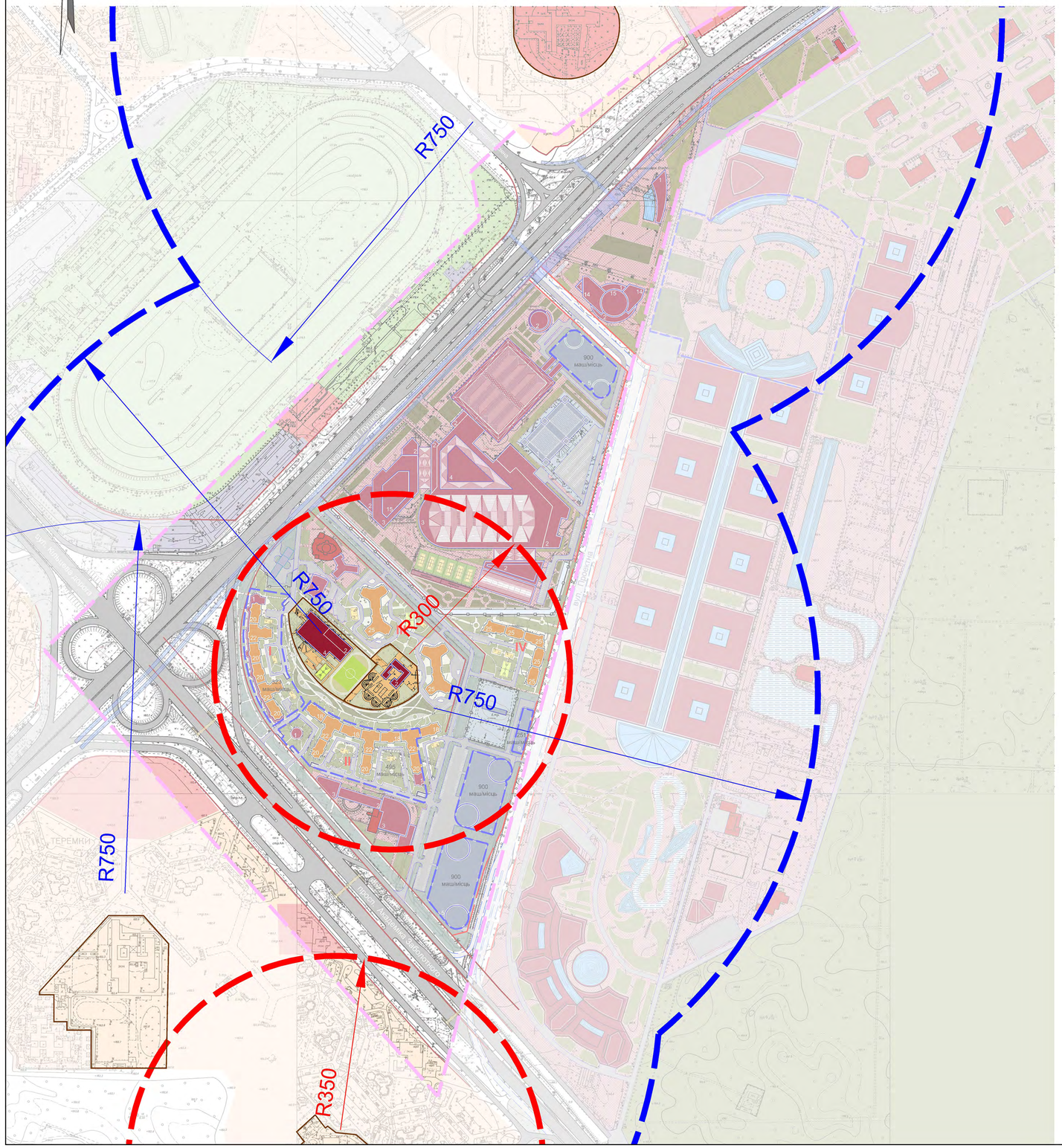

УМОВНІ ПОЗНАЧЕННЯ

750 — РАДІУСИ ОБСЛУГОВУВАННЯ ЗАГАЛЬНООСВІТНІХ ШКІЛ

300 — РАДІУСИ ОБСЛУГОВУВАННЯ ДИТЯЧИХ ДОШКІЛЬНИХ ЗАКЛАДІВ

СХЕМА ЕТАПІВ РЕАЛІЗАЦІЇ БУДІВНИЦТВА

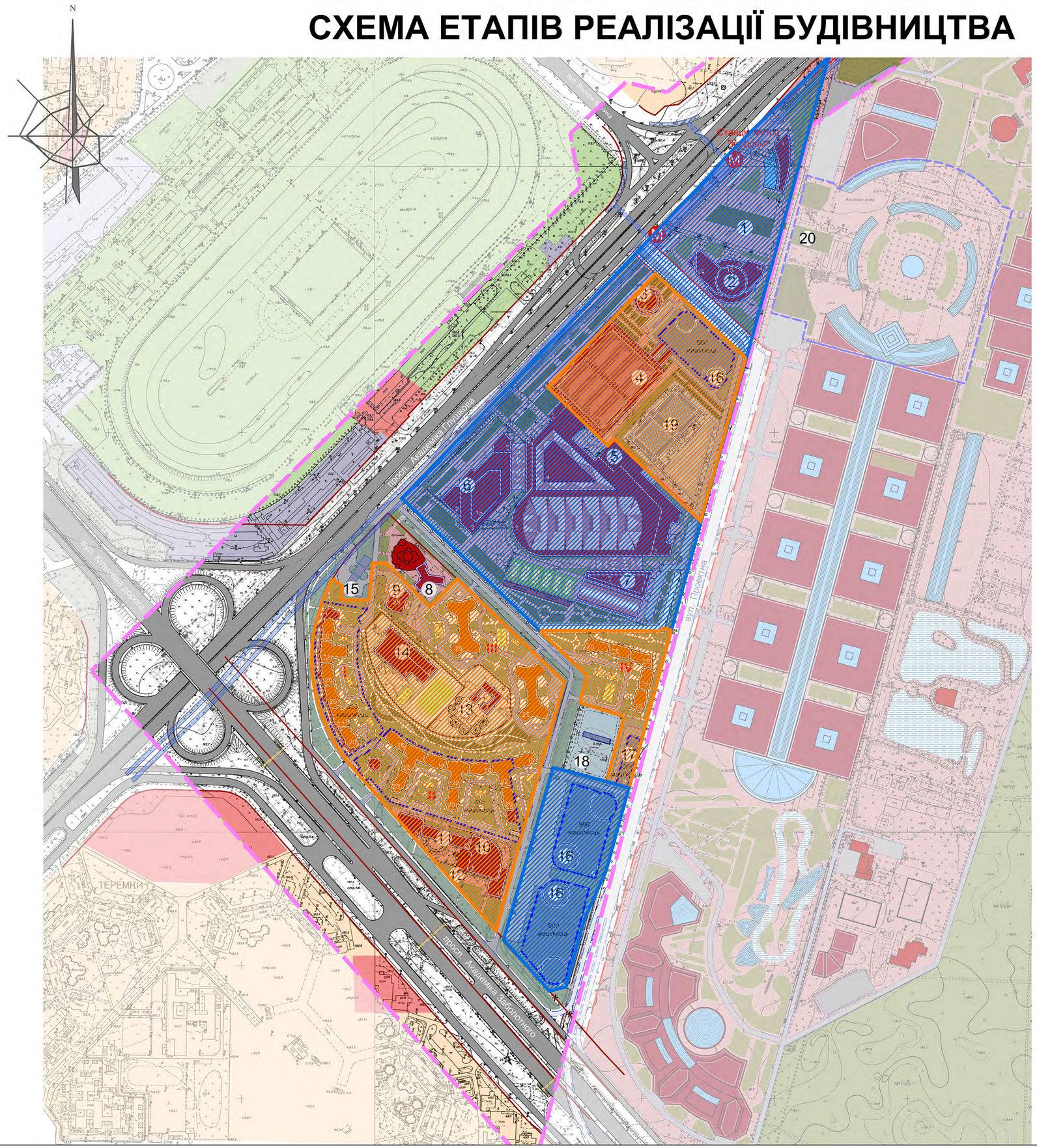

УМОВНІ ПОЗНАЧЕННЯ

І - ЕТАП (ДО 7 РОКІВ)

ПЕРСПЕКТИВА (15-20 РОКІВ)

ДЕТАЛЬНИЙ ПЛАН ТЕРИТОРІЇ ОБМЕЖЕНОЇ ПРОСПЕКТОМ АКАДЕМІКА ГЛУШКОВА, ВУЛИЦЕЮ АКАДЕМІКА ЗАБОЛОТНОГО ТА ЗАХІДНОЮ МЕЖЕЮ ТЕРИТОРІЇ НАЦІОНАЛЬНОГО КОМПЛЕКСУ «ЕКСПОЦЕНТР УКРАЇНИ» У ГОЛОСІЇВСЬКОМУ РАЙОНІ МІСТА КИЄВА

ПЛАН ЧЕРВОНИХ ЛІНІЙ М 1:5000

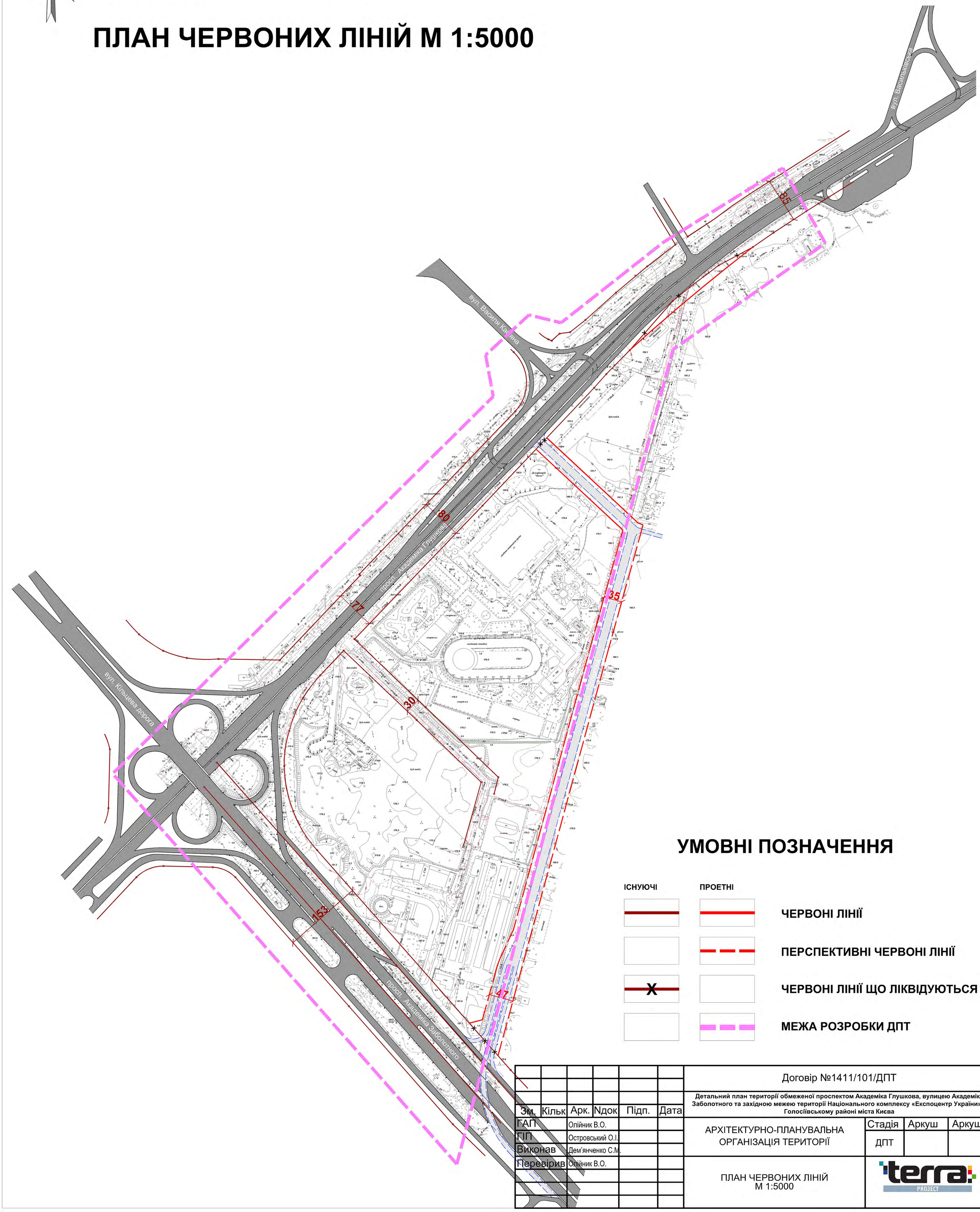

УМОВНІ ПОЗНАЧЕННЯ

ІСНУЮЧІ	ПРОЕТНІ	
		ЧЕРВОНІ ЛІНІЇ
		ПЕРСПЕКТИВНІ ЧЕРВОНІ ЛІНІЇ
X		ЧЕРВОНІ ЛІНІЇ ЩО ЛІКВІДУЮТЬСЯ
		МЕЖА РОЗРОБКИ ДПТ

Зм.	Кільк	Арк.	Ndок	Підп.	Дата	Договір №1411/101/ДПТ			
						Детальний план території обмеженої проспектом Академіка Глушкова, вулицею Академіка Заболотного та західною межею території Національного комплексу «Експоцентр України» у Голосіївському районі міста Києва			
ГАП		Олійник В.О.				АРХІТЕКТУРНО-ПЛАНУВАЛЬНА ОРГАНІЗАЦІЯ ТЕРИТОРІЇ	Стадія	Аркуш	Аркушів
ГІП		Островський О.І.					ДПТ		
Виконав		Дем'янченко С.М.							
Перевірив		Олійник В.О.				ПЛАН ЧЕРВОНИХ ЛІНІЙ М 1:5000	terra PROJECT		

ДЕТАЛЬНИЙ ПЛАН ТЕРИТОРІЇ ОБМЕЖЕНОЇ ПРОСПЕКТОМ АКАДЕМІКА ГЛУШКОВА, ВУЛИЦЕЮ АКАДЕМІКА ЗАБОЛОТНОГО ТА ЗАХІДНОЮ МЕЖЕЮ ТЕРИТОРІЇ НАЦІОНАЛЬНОГО КОМПЛЕКСУ «ЕКСПОЦЕНТР УКРАЇНИ» У ГОЛОСІЇВСЬКОМУ РАЙОНІ МІСТА КИЄВА

СХЕМА ОРГАНІЗАЦІЇ РУХУ ТРАНСПОРТУ ТА ПІШОХОДІВ
М 1:5000

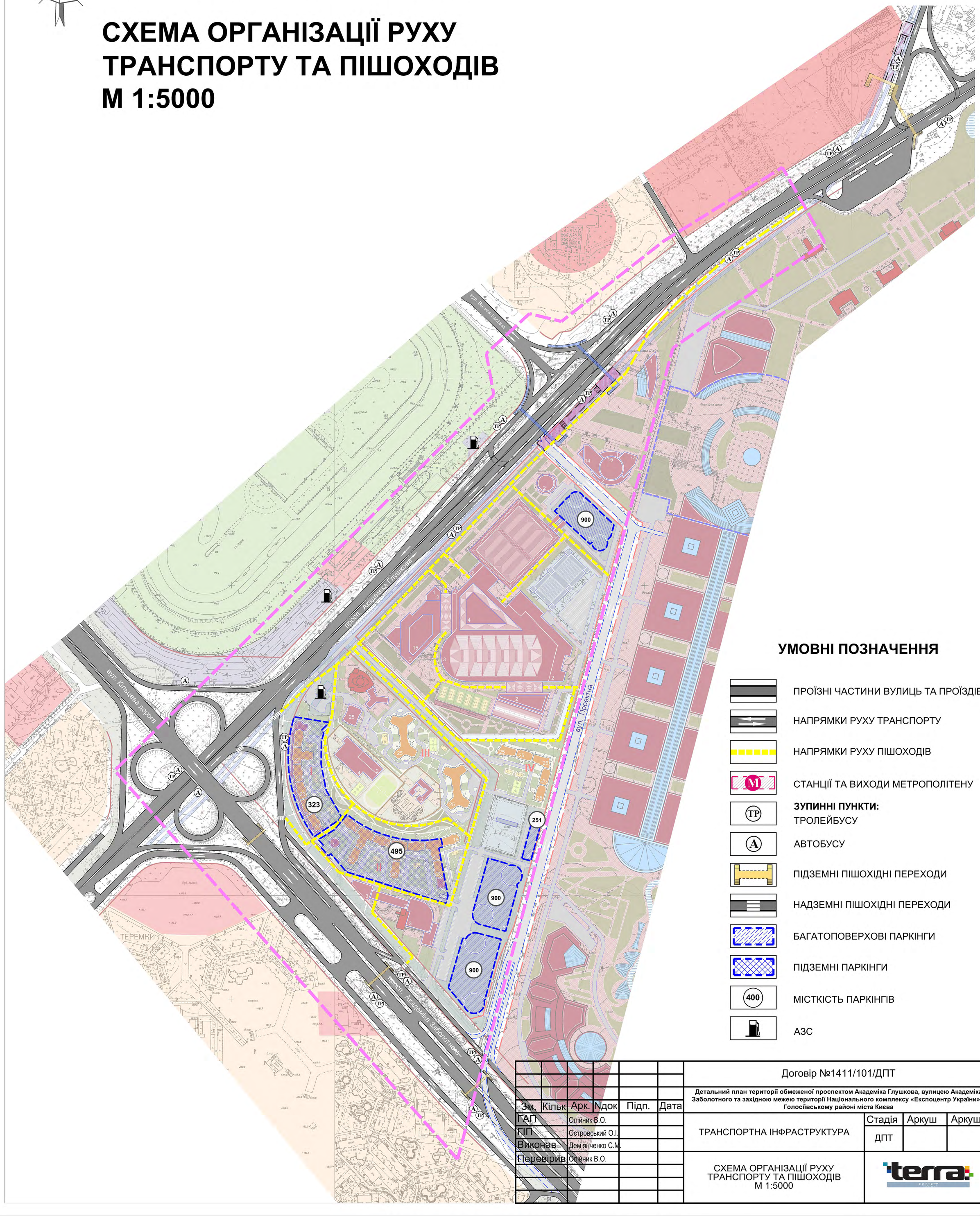

УМОВНІ ПОЗНАЧЕННЯ

- ПРОЇЗНІ ЧАСТИНИ ВУЛИЦЬ ТА ПРОЇЗДІВ
- НАПРЯМКИ РУХУ ТРАНСПОРТУ
- НАПРЯМКИ РУХУ ПІШОХОДІВ
- СТАНЦІЇ ТА ВИХОДИ МЕТРОПОЛІТЕНУ
- **ЗУПИННІ ПУНКТИ:** ТРОЛЕЙБУСУ
- АВТОБУСУ
- ПІДЗЕМНІ ПІШОХІДНІ ПЕРЕХОДИ
- НАДЗЕМНІ ПІШОХІДНІ ПЕРЕХОДИ
- БАГАТОПОВЕРХОВІ ПАРКІНГИ
- ПІДЗЕМНІ ПАРКІНГИ
- МІСТКІСТЬ ПАРКІНГІВ
- АЗС

Зм.	Кільк.	Арк.	Ndок	Підп.	Дата	Договір №1411/101/ДПТ			
						Детальний план території обмеженої проспектом Академіка Глушкова, вулицею Академіка Заболотного та західною межею території Національного комплексу «Експоцентр України» у Голосіївському районі міста Києва			
ГАП		Олійник В.О.				ТРАНСПОРТНА ІНФРАСТРУКТУРА	Стадія	Аркуш	Аркушів
ГІП		Островський О.І.					ДПТ		
Виконав		Дем'янченко С.М.							
Перевірив		Олійник В.О.				СХЕМА ОРГАНІЗАЦІЇ РУХУ ТРАНСПОРТУ ТА ПІШОХОДІВ М 1:5000	terra PROJECT		

ДЕТАЛЬНИЙ ПЛАН ТЕРИТОРІЇ ОБМЕЖЕНОЇ ПРОСПЕКТОМ АКАДЕМІКА ГЛУШКОВА, ВУЛИЦЕЮ АКАДЕМІКА ЗАБОЛОТНОГО ТА ЗАХІДНОЮ МЕЖЕЮ ТЕРИТОРІЇ НАЦІОНАЛЬНОГО КОМПЛЕКСУ «ЕКСПОЦЕНТР УКРАЇНИ» У ГОЛОСІЇВСЬКОМУ РАЙОНІ МІСТА КИЄВА

СХЕМА ВУЛИЧНО-ДОРОЖНЬОЇ МЕРЕЖІ

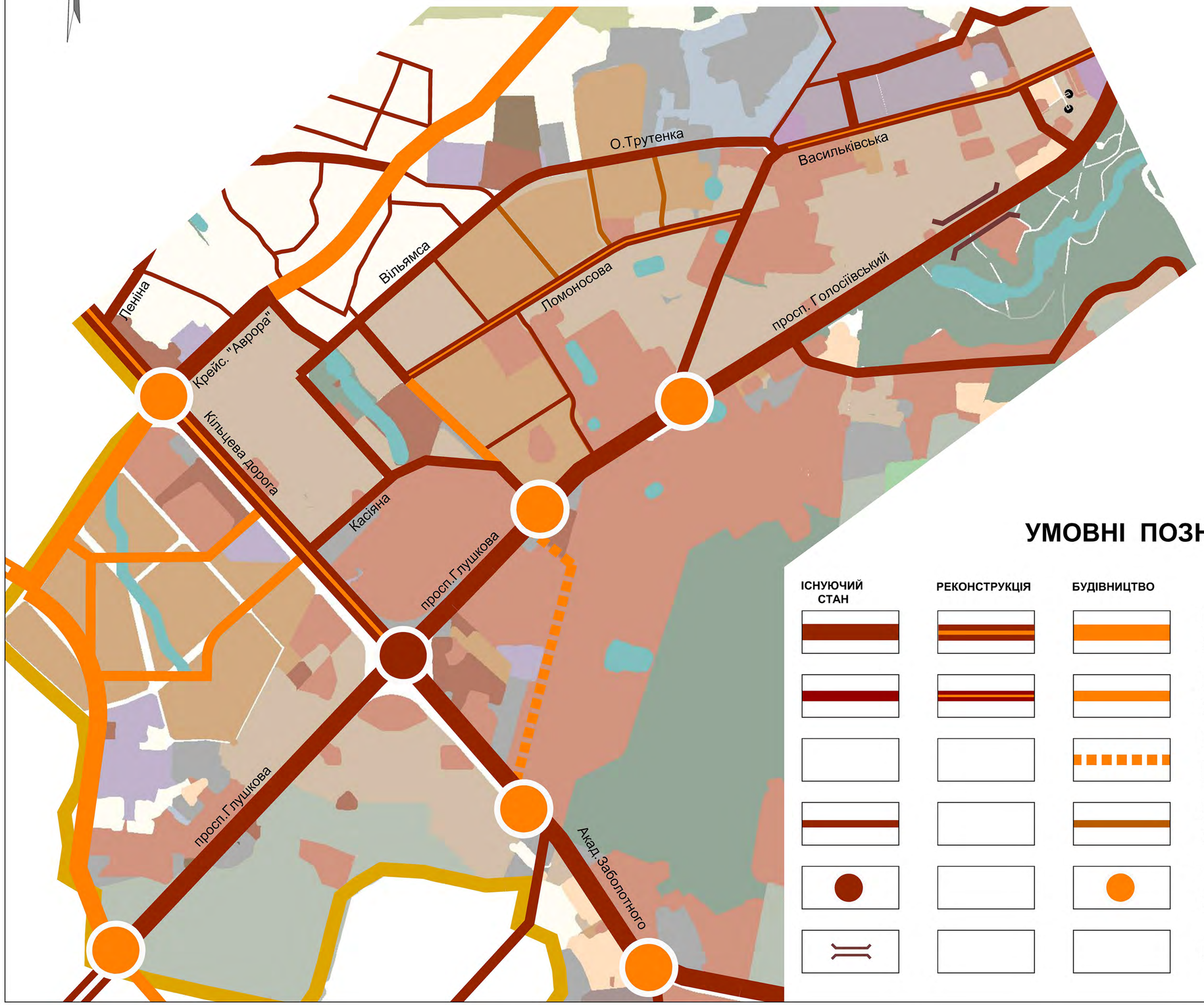

УМОВНІ ПОЗНАЧЕННЯ

ІСНУЮЧИЙ СТАН	РЕКОНСТРУКЦІЯ	БУДІВНИЦТВО	
			МАГІСТРАЛІ ЗАГАЛЬНОМІСЬКОГО ЗНАЧЕННЯ
			МАГІСТРАЛІ РАЙОННОГО ЗНАЧЕННЯ
			ПЕРСПЕКТИВНІ МАГІСТРАЛІ РАЙОННОГО ЗНАЧЕННЯ
			ВУЛИЦІ МІСЦЕВОГО ЗНАЧЕННЯ
			ТРАНСПОРТНІ РОЗВ’ЯЗКИ В РІЗНИХ РІВНЯХ
			ШЛЯХОПРОВОДИ

ДЕТАЛЬНИЙ ПЛАН ТЕРИТОРІЇ ОБМЕЖЕНОЇ ПРОСПЕКТОМ АКАДЕМІКА ГЛУШКОВА, ВУЛИЦЕЮ АКАДЕМІКА ЗАБОЛОТНОГО ТА ЗАХІДНОЮ МЕЖЕЮ ТЕРИТОРІЇ НАЦІОНАЛЬНОГО КОМПЛЕКСУ «ЕКСПОЦЕНТР УКРАЇНИ» У ГОЛОСІЇВСЬКОМУ РАЙОНІ МІСТА КИЄВА

СХЕМА ПАСАЖИРСЬКОГО ТРАНСПОРТУ

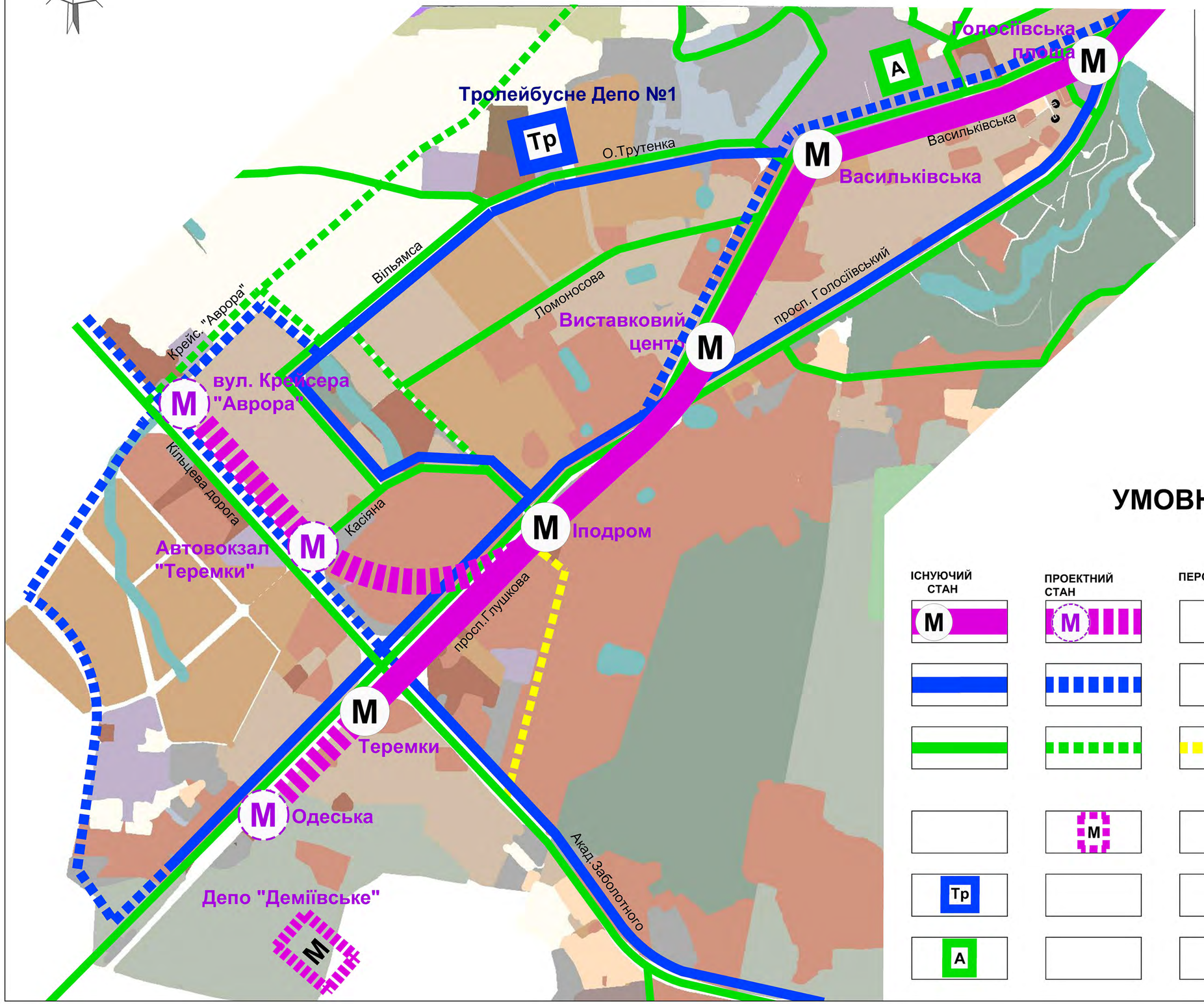

УМОВНІ ПОЗНАЧЕННЯ

ІСНУЮЧИЙ СТАН	ПРОЕКТНИЙ СТАН	ПЕРСПЕКТИВА	ЛІНІЇ ТА СТАНЦІЇ:
M	M		МЕТРОПОЛІТЕНУ
			ТРОЛЕЙБУСУ
			АВТОБУСУ
			ДЕПО:
	M		МЕТРОПОЛІТЕНУ
Тр			ТРОЛЕЙБУСУ
А			АВТОБУСУ